



Puesta en valor de caminos públicos  
CABRA · Córdoba

Encargo: Ilustrísimo Ayuntamiento de Cabra  
Autor: David Barranco Pérez  
Año: 2015

## ÍNDICE

Introducción	.....	3
Datos generales	.....	5
Accesos	.....	5
Descripción del medio	.....	6
1. Geología		6
2. Vegetación		7
3. Fauna		8
Rutas propuestas	.....	9
1. Laguna de San Cristóbal y El Pedroso		10
2. Cabra al Nacimiento de Jarcas		19
3. Cabra a Juan de Escama		28
4. Cabra al Cortijo de la Serona		36
5. Gaena a Llanos de Don Juan		45
6. Cabra a Fuente de la B		53
7. Cabra a la Ermita de la Esperanza		62
8. Cabra a Monturque		78
9. Cabra a los Llanos del Espinar		86
10. Cabra a Pradorredondo		97
Bibliografía	.....	108

## INTRODUCCIÓN:

Más de 400 caminos son los que componen la red de vías de dominio público en el término municipal de Cabra. Concretamente 465 para una superficie total de 229 km<sup>2</sup>, de los cuales 199 son caminos rurales incluidos en el inventario municipal, 8 caminos rurales competencia de la Diputación Provincial y 15 vías pecuarias catalogadas. De entre ellos hay una gran variedad de longitudes y estados de conservación que constituyen, sin lugar a dudas, un importante patrimonio histórico y etnográfico, ya que cada uno de ellos responde a un por qué, a una necesidad, a un uso, a una tradición,... en definitiva a la vida de un pueblo que se puede desgranar y descubrir, en muchas de sus facetas, a través de sus caminos.

No hace mucho tiempo, el entramado de caminos públicos era vital para posibilitar las comunicaciones y el transporte de personas o mercancías entre cortijos, diseminados o aldeas. Muchos de ellos anclan su trazado en el tiempo, siendo vías de comunicación que sirven, desde hace siglos, para el transporte del ganado, empleando la trashumancia en busca de mejores pastos. No obstante, si bien Cabra sigue manteniendo una incuestionable y necesaria vinculación con el campo a través de las explotaciones agrícolas, olivar y viñedo principalmente, el abandono de la vida diaria en los cortijos y las facilidades que ofrecen los actuales medios de comunicación motorizados, han reducido el número de caminos útiles. Mantener un camino requiere de un trabajo arduo y constante que se tiende a evitar, ya sea reduciendo los caminos en uso aun a costa de realizar un recorrido mayor, o modificando su trazado y materiales empleados siendo incluso, los más transitados, adecuados con asfalto u hormigón para impedir su deterioro.

Los caminos y vías pecuarias también sirven, en muchos casos, como corredores naturales para especies de flora y fauna, siempre que se respeten las cunetas o la anchura original de veredas, cordeles o cañadas. La conservación de la vegetación natural asociada a este tipo de vías de comunicación permite la conectividad de espacios naturales más amplios,

Camino de Proadorredondo [proadorredondo]





umentando la biodiversidad y fomentando el intercambio genético entre poblaciones distantes. Así mismo, su presencia permite romper el planeamiento tendencioso y perjudicial de proteger espacios naturales de forma aislada, sin considerar la necesaria conservación del resto del territorio y propiciando la creación de islas naturales rodeadas de una agresiva matriz antrópica que obliga a recluirse en refugios a las especies silvestres.

Sin embargo, la importancia y reconocimiento que, cada vez más, se le otorga al ocio, así como el auge de las actividades al aire libre y en contacto con la naturaleza, siempre buscando nuevos espacios y lugares por descubrir, le vuelven a brindar una nueva oportunidad de aprovechamiento y conservación a estas infraestructuras que, además de transporte, también pueden servir para actividades deportivas o turísticas. De tal forma, una red de caminos en uso, creando un rendimiento económico y social, ya sea directo o indirecto, a través del turismo o las actividades de ocio, se convierten en un nuevo activo para la población y el municipio. Actividades como el senderismo, la bicicleta de montaña o la equitación, cada vez más practicadas y siempre en busca de nuevos trazados a través de los que conocer otras poblaciones, paisajes, gastronomía o costumbres, son algunas de las prácticas que se adaptan a la perfección a este tipo de infraestructuras.

El objetivo, por tanto, es convertir una infraestructura ya existente, pero en desuso, en un recurso más, totalmente sostenible y con múltiples aplicaciones y beneficios tanto económicos, como sociales y medioambientales. Para ello simplemente es necesaria una adecuada difusión y puesta en valor.



Vereda de ganado de Carcabuey





## DESCRIPCIÓN DEL MEDIO

### 1> Geología

Nos encontramos en un municipio marcado por su importancia geológica, en base a ella, ya en 1929, el Picacho de la Sierra de Cabra fue declarado como Sitio Natural de Interés Nacional, una de las primeras figuras de protección concedidas en España. La importancia geológica de la zona se debe a que conserva importantes series de materiales Jurásicos y Cretácicos que contienen gran cantidad de amonites, moluscos cuya vida se desarrollaba dentro de conchas y caparazones, así como por el modelado kárstico tanto en superficie como en profundidad. Los materiales que afloran serán, principalmente:

- >> **Materiales neógenos:** son materiales sedimentarios que no han sido alterados ni plegados. Los encontraremos en las cuencas sedimentarias del término municipal, principalmente asociadas a los valles de los cursos fluviales más relevantes.
- >> **Margas y margocalizas:** asociadas a terrenos alomados, derivados de la baja dureza de este tipo de terrenos, con fuertes pendientes derivadas de la escorrenría producida por los cursos fluviales.
- >> **Calizas:** tanto oolíticas, como nodulosas o blancas, dependiendo de la edad de los propios materiales, que forman relieves montañosos, alcanzando grandes cotas y laderas muy agrestes en forma de tajos o lapiaces
- >> **Dolomías:** pertenecientes al jurásico inferior, y dando morfologías semejantes a las calizas, dada su composición química y estructura similar.
- >> **Carniolas:** materiales de composición también carbonatada también originan relieves más abruptos.

El Parque Natural de las Sierras Subbéticas está declarado a su vez desde 2006 como Geoparque por la UNESCO, figura de protección destinada a potenciar el desarrollo sostenible de los territorios con importantes georrecursos a través del geoturismo.


Camino de Alcántara, paraje de Haza Gallina. [Valle de los fósiles]



## 2 > Vegetación

Desde el punto de vista biogeográfico la vegetación del término municipal de Cibra se ve condicionada por la presencia de las Sierras Subbéticas. Todos los terrenos situados a unas cotas medias y bajas del término municipal son ocupados por encinares termófilos (*Quercus rotundifolia*), esto es con presencia de especies capaces de vivir de forma más holgada ante periodos de altas temperaturas. En este sentido la especie más indicativa es el lentisco (*Pistacia lentiscus*). A mayor altura, si bien la base de las formaciones vegetales sigue siendo el encinar (*Quercus rotundifolia*), este se completa con especies más adaptadas a desarrollarse en ambientes más fríos y húmedos, como viene a ser el quejigo (*Quercus faginea*) y el sempiterno acompañante de esta serie de vegetación, la peonía (*Paeonia brotera*). En las zonas más altas de sierra también podemos encontrar arces (*Acer granatensis*)

A pesar de estas diferencias derivadas de los condicionantes ambientales, en general podemos decir que todo el término municipal en una situación de desarrollo natural de la vegetación y ausencia de condicionantes externos, le correspondería estar ocupado por un bosque de encinas, las cuales encontramos en todos aquellos enclaves que aún se conserva la vegetación natural. En zonas más degradadas donde no puede llegar a desarrollarse un encinar, estas especies dominantes quedarán sustituidas por otras, como la coscoja (*Quercus coccifera*), retama (*Retama sphaerocarpa*) o espinos blanco (*Crataegus monogyna*) en zonas de mayor humedad y menor temperatura. En terrenos aún más degradados encontraremos especies aún de menor porte, como el romero (*Rosmarinus officinalis*), aulagas (*Ulex parviflorus*), jara blanca (*Cistus albidus*), matagallo (*Phlomis purpurea*) e incluso esparto (*Stipa tenacissima*) o tomillo (*Thymus mastichina*).



Mejorana (*Thymus mastichina*). Camino de la Cuesta



Madreselva (*Lonicera implexa*). Camino la Esperilla



Jara blanca (*Cistus albidus*). Camino del Tesoro

Además de todas estas especies predominantes aparecen todo el elenco de matorrales y arbustos que las acompañan: espinos negro (*Rhamnus oleaoides*), espinos prieto (*Rhamnus lycioides*), madreselva (*Lonicera implexa*), cornicabra (*Pistacia terebinthus*), rosales silvestres (*Rosa canina*), jazmín silvestre (*Jasminum fruticans*).

Por último las especies propias de las riberas de los ríos y arroyos, como son el álamo blanco (*Populus alba*), álamo negro (*Populus nigra*), fresno (*Fraxinus angustifolia*), sauce (*Salix alba*), mimbrera (*Salix fragilis*) o el olmo (*Ulmus minor*), siendo las zonas más degradadas ocupadas por rosales (*Rosa canina*), tarajes (*Tamarix sp.*) o carrizales (*Arundo donax*).

### 3 > Fauna

La diversidad faunística del municipio de Cabra está directamente relacionada con su gran variedad de hábitats.

Dentro de los mamíferos podemos destacar al jabalí, zorro, tejón, comadreja, jineta, liebre, conejo, erizo ibérico o gato montés. Pero los animales más singulares se encuentran entre las aves y la herpetofauna (anfibios y reptiles), donde destacan: víbora hocicuda, lagarto ocelado, gallipato, tritón pigmeo, rana común, ranita meridional, sapo común, sapo corredor, sapo moteado ibérico, sapillo pintojo meridional y sapo de espuelas.

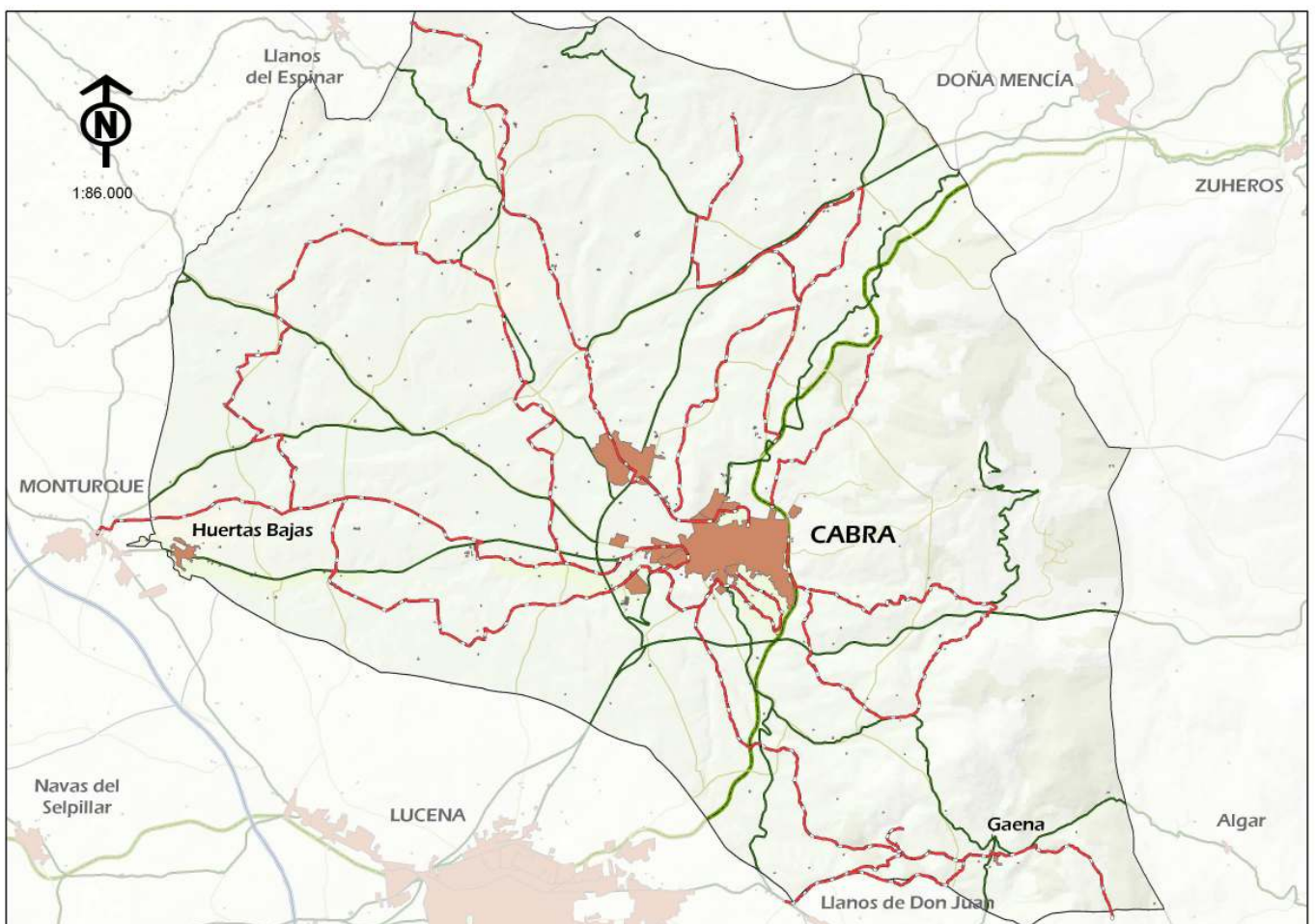
Entre las aves más destacadas podemos observar: buitre leonado, halcón peregrino, águila real. Además, cabe destacar que las Sierras Subbéticas están declaradas como IBA (Important Bird Area) por la SEO (Sociedad Española de Ornitología) al ser un enclave de gran valor para este tipo de animales y poder observarse en él numerosas especies.




## RUTAS PROPUESTAS:

La selección de rutas propuestas en este estudio atiende a la aplicación de los siguientes factores:

- >> Empleo de caminos de dominio público: caminos municipales, vías pecuarias.
- >> Dispersión de los recorridos por todo el término municipal.
- >> Distribución en Red de los recorridos para permitir su conectividad directa o secundaria, a través de pequeños trayectos por caminos o carreteras, posibilitando que se multipliquen el número de recorridos finales.
- >> Prioridad del uso de los caminos de tierras frente a los asfaltados.
- >> Diseño de rutas de todo tipo de longitudes, accesos y dificultades para alcanzar al mayor espectro de usuarios.
- >> Complementariedad con las rutas ya existentes en el municipio.



Plano general de la red de rutas propuestas (elaboración propia)



## RUTA 1: LAGUNA DE SAN CRISTÓBAL Y EL PEDROSO



Camino del Molinillo (subida desde el Fondón a la Laguna de San Cristóbal)

### DESCRIPCIÓN:

La Laguna de San Cristóbal es uno de los principales humedales de Cabra y se sitúa muy próximo a su casco urbano. Pese a ello sigue siendo uno de los parajes naturales más desconocidos de la localidad, propiciando este hecho que en muchas ocasiones se vea perjudicada su conservación, sobretudo por malas prácticas agrícolas. Los enclaves de este tipo son de vital importancia para la herpetofauna y las aves de la zona, siendo habituales en su entorno especies como la focha común o el ánade real.

Esta ruta parte de la rotonda de las Huertas de Alcantarilla, situada en la carretera de Cabra a Lucena para, dirigiéndonos hacia el Fondón, abandonar el valle del río Cabra y su vegetación de

ribera subiendo el talud de su terraza fluvial. Conforme ganamos en altura se descubre ante nosotros una panorámica inmejorable de los dos barrios más antiguos de la localidad, el Cerro y la Villa, con su recinto amurallado y la torre de la Parroquia de la Asunción despuntando en su silueta.

Los olivares, que por momentos irán cerrando el camino por la zona conocida como cañada de Garabato, se abrirán para formar la gran explanada de la Laguna de San Cristóbal en un tramo de la vereda del Tovar, antigua vía de comunicación entre Cabra y Lucena desaparecida en muchos de sus tramos. Desde aquí cogeremos el camino del Llano Madero para volver a las inmediaciones del casco urbano y tomar el camino del Puente Mojardín, o carretera

de Rute, en dirección al Cementerio Municipal de San José. A su altura nos desviaremos de esta vía para entrar en el Pedroso.

El paseo por el Pedroso nos llevará de huerta en huerta con el río Cabra como eje central del recorrido y el paraje de la

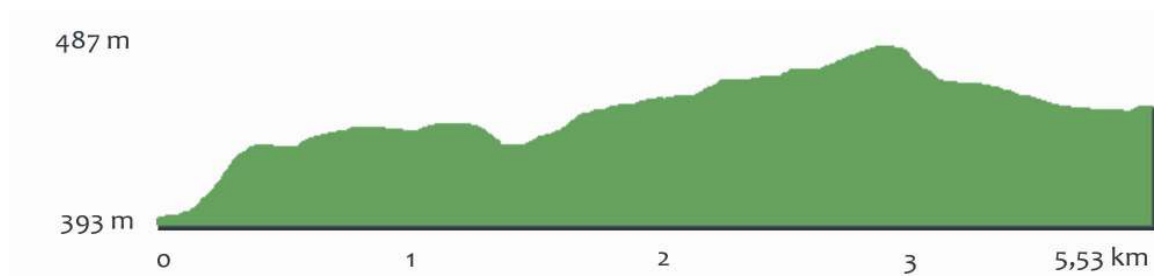
Fuente del Río y el cerro que la cobija como telón de fondo. El frescor, el sonido del agua y los variopintos olores de estos cultivos focalizarán nuestros sentidos dentro de un paisaje compuesto por un mosaico complejo y sorprendente de vegetación y edificaciones.

#### FICHA TÉCNICA:

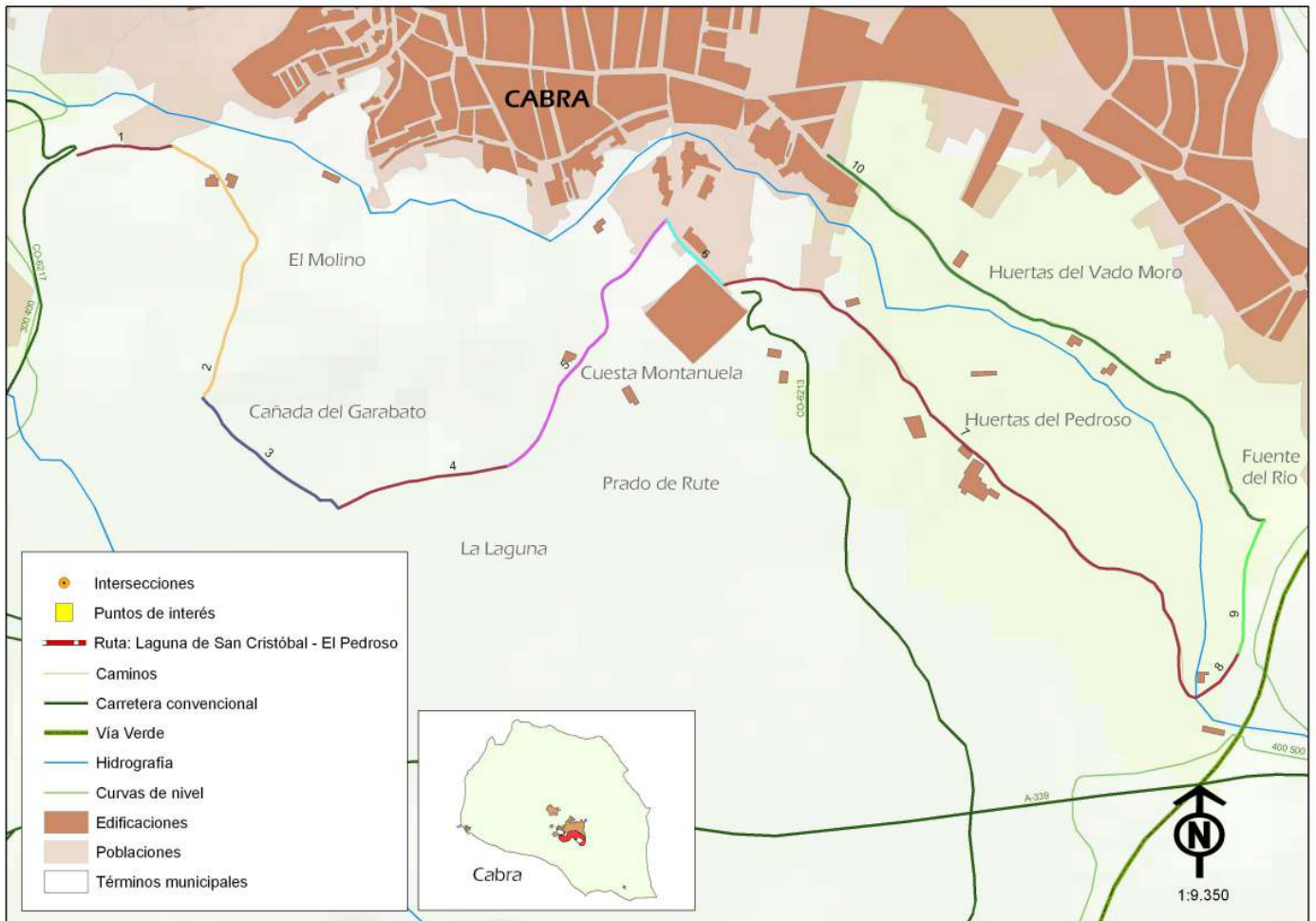
Ruta	1
Nombre	Laguna de San Cristóbal y El Pedroso
Nº Caminos Públicos	10
Asfalto (m)	3.988,00
Tierra (m)	1.531,00
Sendero (m)	-
Distancia (m)	5.519,50
Punto de inicio	Rotonda huertas de Alcantarilla
Punto de finalización	Calle Vado del Moro
Tipo	Semicircular
Existencia puntos de agua	Sí
Desnivel neto (m)	94
Desnivel acumulado subida (m)	93
Desnivel acumulado bajada (m)	33
Pendiente máxima	8 %
Dificultad BTT	Baja
Dificultad senderista	Baja
Belleza paisajística	Media
Paisajes	Olivares, terrenos alomados, huertas y lagunas
Estado caminos	Bueno
Observaciones estado de caminos	Abundantes tramos asfaltados por proliferación de edificaciones
Usos	Senderismo, BTT, equitación, tracking
Cota máxima (m)	487
Cota mínima (m)	393
Espacios Natural Protegidos	No
Hoja topográfica (1:25.000)	O989-1 (Cabra)



## PLANO GENERAL Y PERFIL



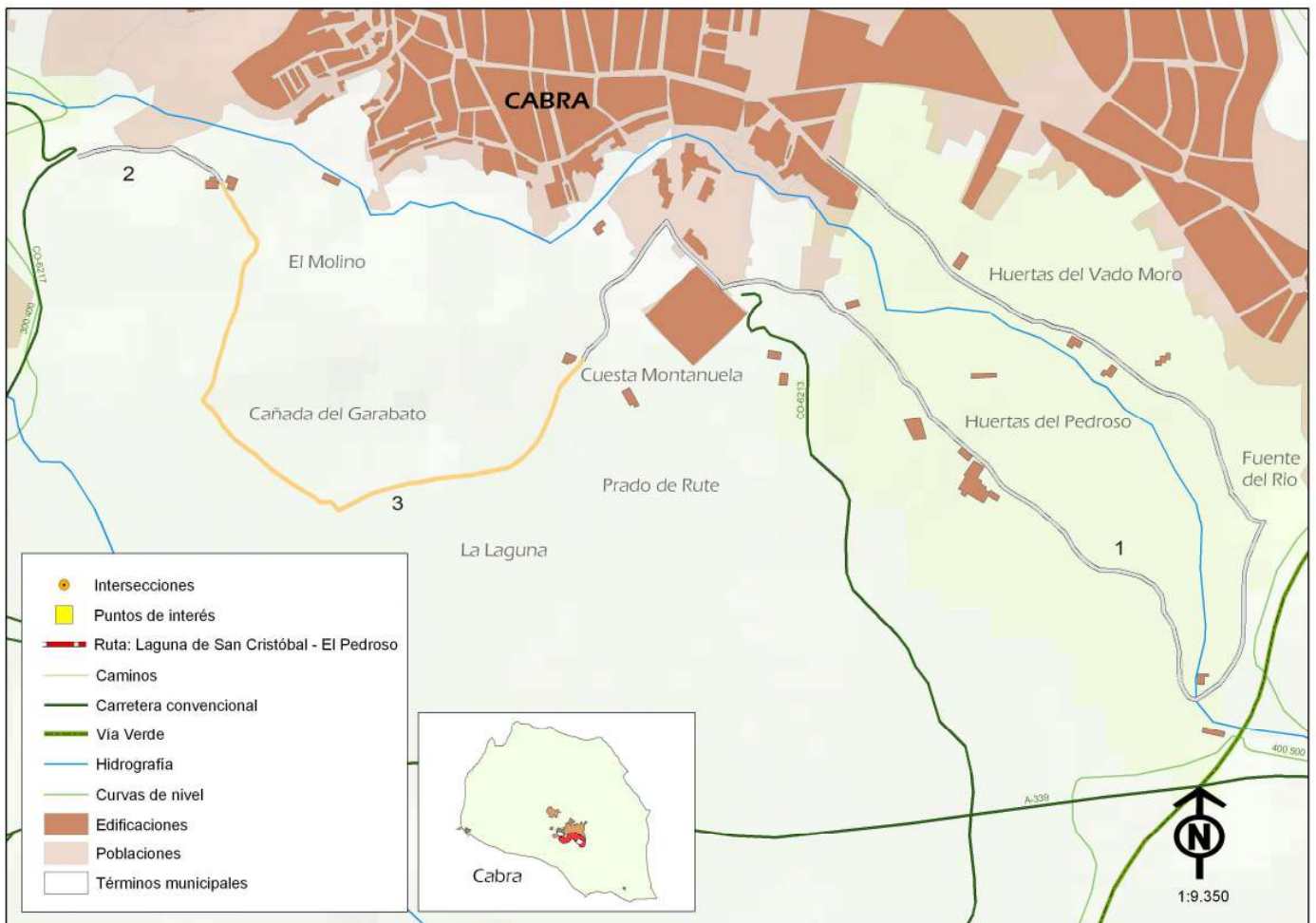
## CAMINOS PÚBLICOS:



Identificador	Distancia (m)	Caminos Públicos
1	205,00	antiguo trazado ctra. Lucena a Andújar
2	628,05	camino de servidumbre (conocido como del Molinillo)
3	381,72	camino privado
4	364,27	vereda del Tovar
5	650,15	camino del Llano Madero
6	186,22	ctra. de Rute (CP-52)
7	1438,52	camino del Pedroso
8	131,00	camino del Pedroso
9	284,01	ctra. de la Fuente del Río
10	1250,55	Vado del Moro

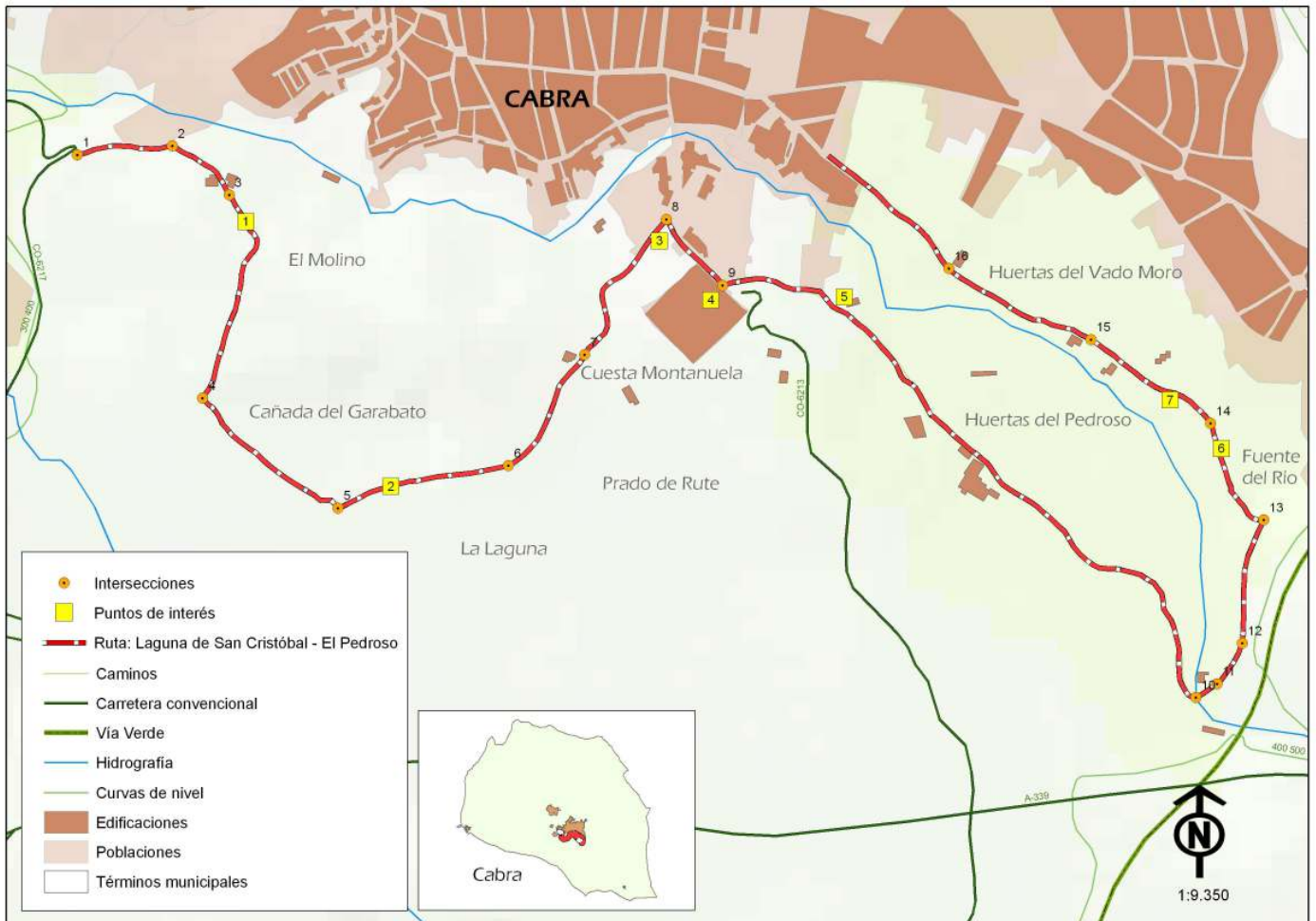


## TIPOS DE TERRENOS:



Tramos	Tipo de Terreno	de	Distancia (m)	Asfalto (m)	Tierra (m)	Sendero (m)
1	Asfalto		3.657,48	3.657,00	-	-
2	Asfalto		330,94	331,00	-	-
3	Tierra		1.531,08	-	1.531,00	-
	TOTALES		5.519,50	3.988,00	1.531,00	-

## INTERSECCIONES Y PUNTOS DE INTERÉS:



Puntos de Interés	Nombre	Tipología	Descripción
1	vistas de la Villa y Muralla	paisaje	panorámica sobre el barrio de la Villa y la muralla con la torre de la Asunción con el valle del río Cabra como fondo
2	laguna de San Cristóbal	biodiversidad	laguna natural con aportes de agua procedente de precipitaciones. Importante foco de biodiversidad, sobretodo herpetofauna y aves
3	fuelle del Prado de Rute	etnografía	fuelle con pilar de pequeñas dimensiones
4	cementerio de San José	histórico artístico	- cementerio con importantes jardines y mausoleos de gran valor artístico, así como restos de personajes ilustres de la localidad
5	huertas	etnografía	las huertas son una de las señas de identidad de Cabra, siempre próximas a los cursos de agua

6	vistas de la Fuente del Río	paisaje	composición paisajística formada por vegetación de ribera, los cultivos de huertas y el roquedo calizo de la Fuente del Río
7	cauce de los Molinos	hidrología	el nacimiento de la Fuente del Río se convierte aguas abajo en el río Cebra, no obstante en esta zona también es conocido como cauce de los Molinos








## TOPOGUÍA:

Intersecciones	Distancia parcial (m)	Distancia acumulada (m)	Nombre	Dirección	Observaciones
1	-	-	ctra. Lucena a Andújar [C-327] - antiguo trazado ctra. Lucena-Andújar	izquierda	si bajamos del núcleo urbano de Cebra, tomamos la salida de la izquierda en la rotonda de las Huertas de Alcantarilla
2	200,84	200,84	antiguo trazado Lucena a Andújar - camino de servidumbre (del Molinillo)	derecha	nos desviamos a la derecha al llegar al antiguo Fondón
3	164,50	365,35	camino de servidumbre (del Molinillo - camino privado)	derecha	al pasar por el núcleo de casas ascendemos por el carril de la derecha
4	467,71	833,06	camino de servidumbre - camino privado	izquierda	seguimos el trazado principal girando a la izquierda. Si bien el trazado camino público continúa recto, su traza se pierde pocos metros más adelante
5	378,44	1211,50	camino privado - vereda del Tovar	izquierda	cogemos el camino que discurre paralelo a la Laguna de San Cristóbal
6	368,98	1580,48	vereda del Tovar - camino del Llano Madero	izquierda	descendemos por el camino del Llano Madero en dirección a Cebra
7	289,12	1869,60	camino del Llano Madero - camino de San Cristóbal	recto	a partir de este cruce el camino del Llano Madero está asfaltado
8	358,37	2.227,97	camino del Llano Madero - ctra. de Rute [CP-52]	derecha	tomamos la carretera en dirección al cementerio municipal
9	183,61	2.411,58	ctra. de Rute [CP-52] - camino del Pedroso	izquierda	cogemos el camino asfaltado que se dirige a la zona conocida como El Pedroso

10	1440,63	3.852,21	camino del Pedroso - camino privado	izquierda	el camino que intercepta lo cogemos hacia la izquierda
11	52,86	3.905,07	camino del Pedroso - camino del Pedroso	derecha	el camino se bifurca y tomamos el tramo de la derecha que asciende hacia la ctra.
12	100,42	4.005,49	camino del Pedroso - ctra. Fuente del Río	izquierda	tomamos un tramo de la carretera
13	266,15	4.271,64	ctra. Fuente del Río - Vado del Moro	izquierda	salimos de la ctra. de la Fuente del Río a la izquierda hacia el conocido como camino del Vado del Moro
14	247,61	4.519,26	Vado del Moro - camino privado	recto	seguimos por el camino principal
15	311,52	4.830,77	Vado del Moro - camino privado	recto	seguimos por el camino principal
16	338,23	5.169,01	Vado del Moro - camino privado	recto	seguimos por el camino principal






		
INTERSECCIÓN 10	INTERSECCIÓN 11	INTERSECCIÓN 12
		
INTERSECCIÓN 13	INTERSECCIÓN 14	INTERSECCIÓN 15
		
INTERSECCIÓN 16		



## RUTA 2: CABRA A NACIMIENTO DE JARCAS



Fuente de Jarcas (camino de Borrallo)

### DESCRIPCIÓN:

Tres son los caminos, principalmente, que descubriremos en esta ruta, el camino antiguo de Gaena, el camino de Borrallo y el antiguo camino de Rute. Pero el tiempo, el uso y el conocimiento popular hace que se identifiquen con otros nombres diferentes, como son el camino del Tesoro, el camino de Jarcas y el camino de San Marcos. El camino del Tesoro debe su nombre al arroyo homónimo que discurre en paralelo al camino durante varios kilómetros para después cruzarlo poco antes de enlazar con la vereda de Castellar y la de Bailalobos. Es el camino que tradicionalmente, y hasta la construcción de la nueva carretera,

comunicaba la población de Cabra con su pedanía de Gaena, no en vano gran parte del actual trazado de esta carretera coincide plenamente con el camino público.

El segundo de ellos toma su nombre más popular del nacimiento de Jarcas y de la cueva de la Mina de Jarcas, uno lugares con más honda historia del municipio de Cabra al encontrarse en ella restos que datan del Neolítico. Así mismo, justo enfrente, el cercano Cerro de la Merced alberga los restos de una fortificación íbera del s.II a.c.. El agua del nacimiento de Jarcas ha sido empleada para su uso por el ganado a través de abrevaderos e incluso en lavaderos de piedra a los que

acudían las mujeres de los cortijos cercanos. El nombre de camino de Borrallo proviene de un cortijo situado en las proximidades del paraje de Jarcas.

El tercero de los caminos en cuestión es el conocido como camino de San Marcos y que comunica la ciudad de Cabra con Los Pelaos, sin embargo, su uso era habitual entre los viajeros que caminaban o cabalgaban entre Cabra y Priego de Córdoba. El nombre de San Marcos procede del puente que da acceso a este camino desde Cabra, empleado para salvar la construcción de la vía del tren. No obstante, también descubriremos otros caminos menos conocidos como la

vereda del Cerro del Lagar, el camino de San Lorenzo o el de Corcovado.

Entre los principales puntos de interés de este camino destacamos el paraje de Los Frailes, donde una antigua cantera de época romana cobija un viejo pilar, recientemente restaurado, que da vida a la fuente también llamada de Los Frailes.

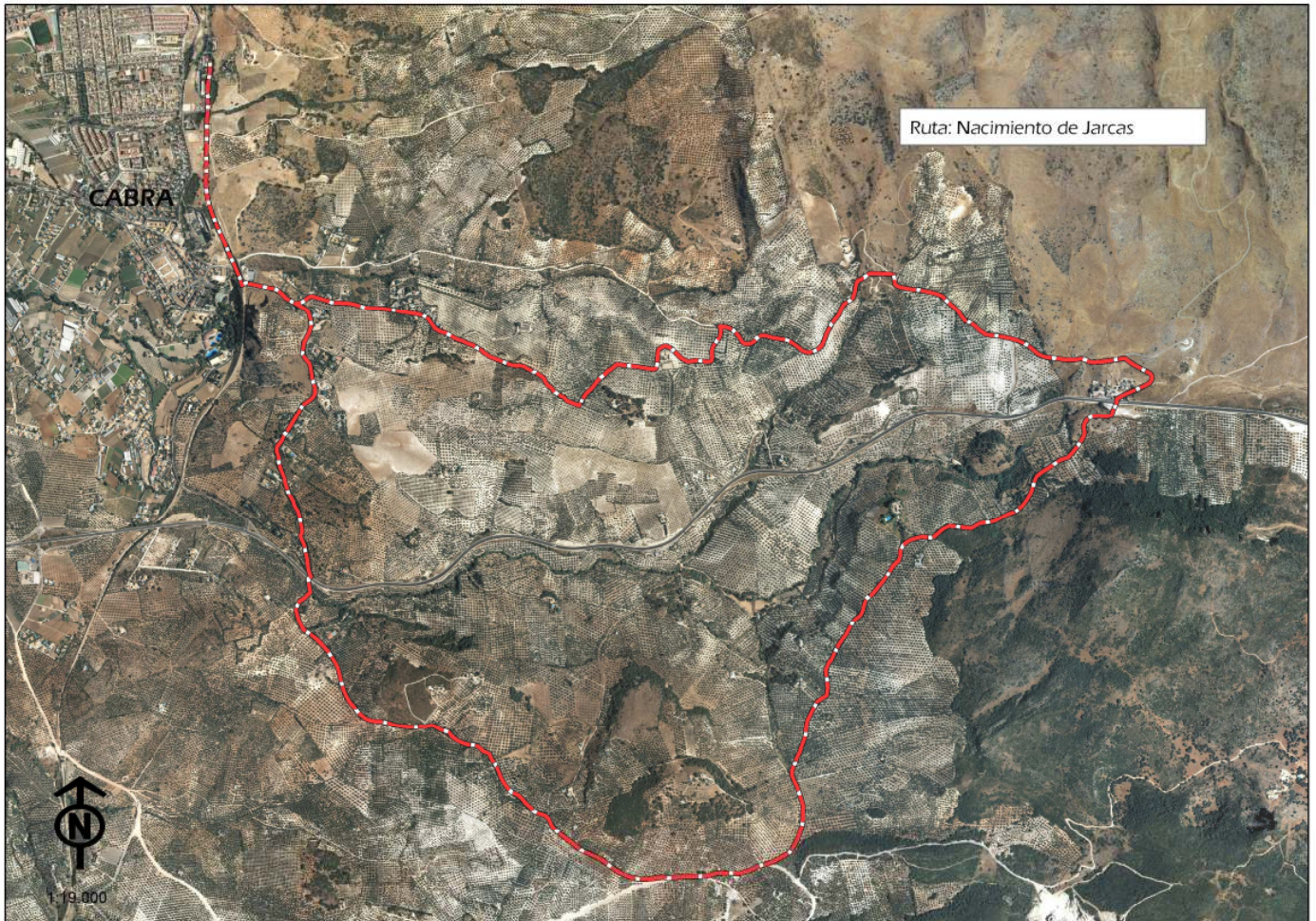
Son muchas las veredas en la zona que han abandonado su uso y que están perdidas en la actualidad, como la vereda de los Frailes (o vereda de la Merced), la vereda de Castellar en muchos de sus tramos, la vereda de Jarcas, la vereda de Bailalobos o la vereda del Duque.

#### FICHA RESUMEN:

Ruta	2
Nombre	Cabra al Nacimiento de Jarcas
Nº Caminos Públicos	9
Asfalto (m)	3.007,00
Tierra (m)	10.997,00
Sendero (m)	-
Distancia (m)	14.004,55
Punto de inicio	Estación Tren del Aceite
Punto de finalización	Estación Tren del Aceite
Tipo	Circular
Existencia puntos de agua	Sí
Desnivel neto (m)	229
Desnivel acumulado subida (m)	339
Desnivel acumulado bajada (m)	339
Pendiente máxima	10 %
Dificultad BTT	Alta
Dificultad senderista	Alta
Belleza paisajística	Alta
Paisajes	Olivares, matorral mediterráneo, terrenos lomas y sierras
Estado caminos	Bueno
Observaciones estado de caminos	-
Usos	Senderismo, BTT, equitación, tracking
Cota máxima (m)	723
Cota mínima (m)	494
Espacios Natural Protegidos	PN Sierras Subbéticas: bordea el límite de este espacio natural protegido
Hoja topográfica (1:25.000)	0989-1 (Cabra)

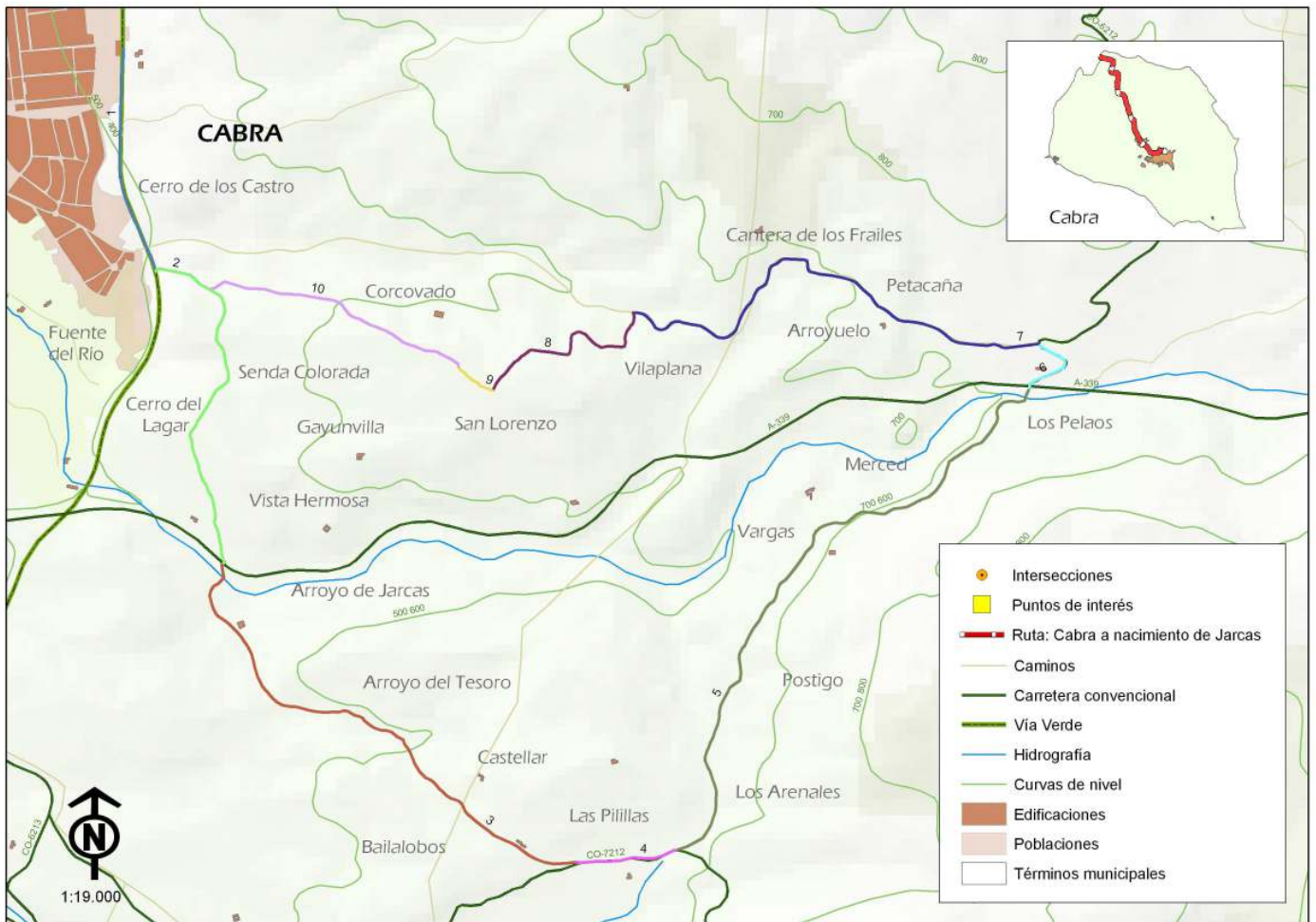


## PLANO GENERAL Y PERFIL



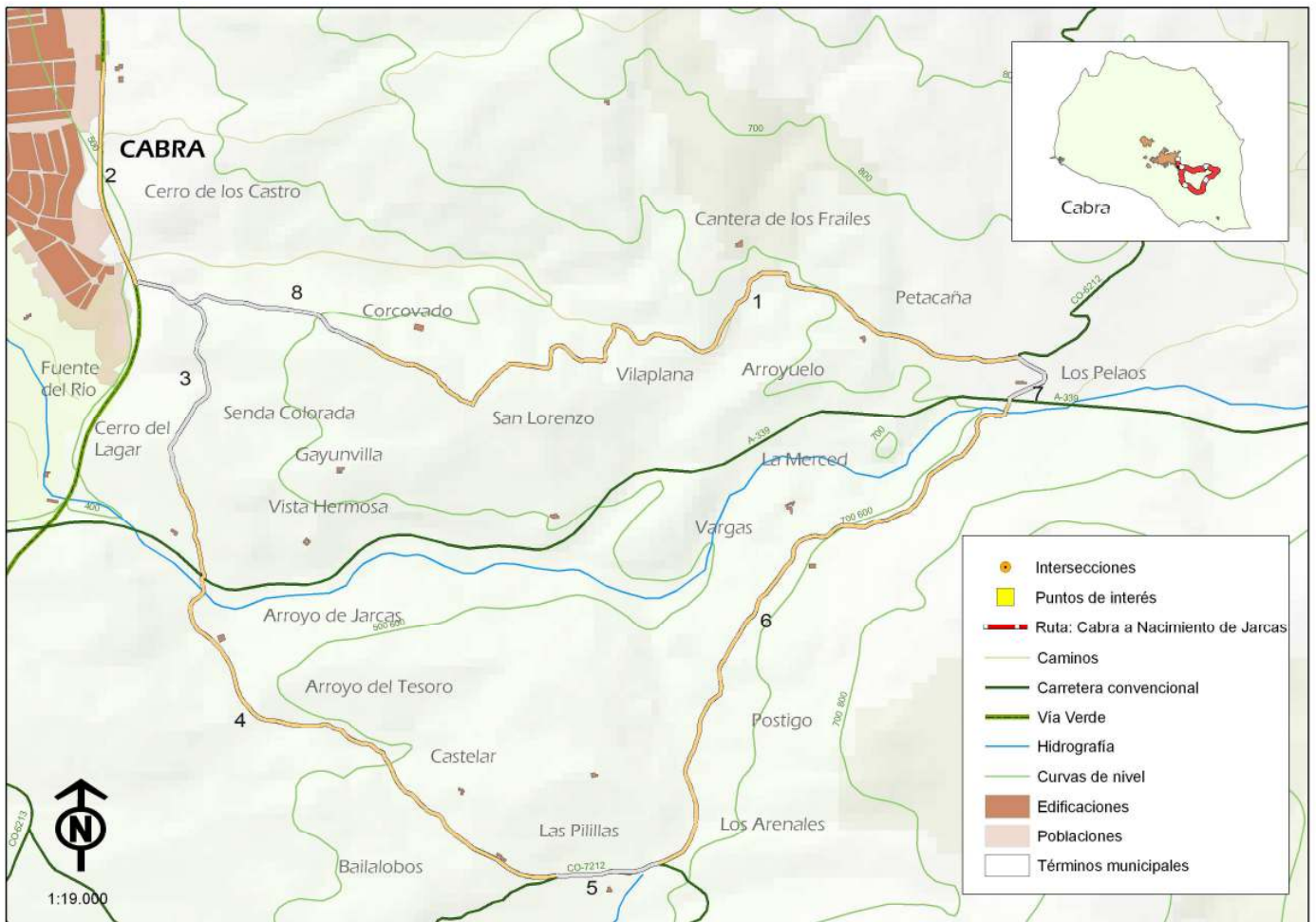


## CAMINOS PÚBLICOS



Identificador	Longitud (m)	Caminos Públicos
1	980,31	Vía Verde
2	1.562,87	Vereda del Cerro del Lagar
3	2.263,68	Camino de Gaena
4	447,17	Carretera de Gaena (CP-36)
5	2.811,62	Camino de Borrallo
6	343,30	Carretera de la Ermita (CP-115)
7	2.113,90	Camino vecinal de Priego (CP-89)
8	897,61	Camino de San Lorenzo
9	183,12	Camino privado
10	1.169,32	Camino de Corcovado
11	251,28	Vereda del Cerro del Lagar

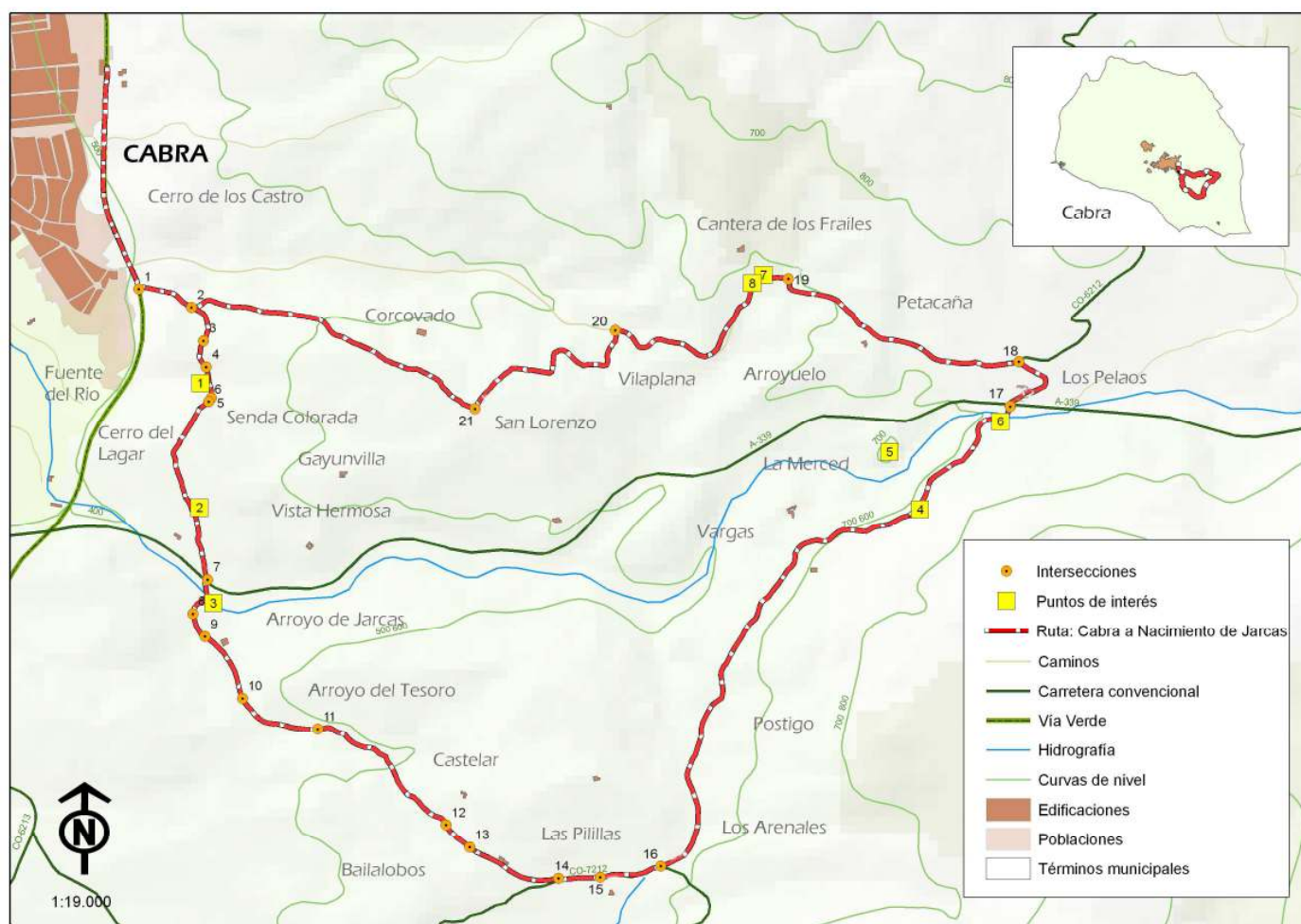
## TIPOS DE TERRENOS



Tramo	Tipo de Terreno	Asfalto (m)	Tierra (m)	Sendero (m)	Longitud (m)
1	Tierra	-	3.538,00	-	3.537,76
2	Tierra	-	980,00	-	980,31
3	Asfalto	1.140,00	-	-	1.139,64
4	Tierra	-	2.687,00	-	2.687,02
5	Asfalto	447,00	-	-	447,17
6	Tierra	-	2.812,00	-	2.811,62
7	Asfalto	343,00	-	-	343,30
8	Asfalto	1.077,00	-	-	1.077,47
9	Tierra	-	980,00	-	980,31
<b>TOTALES</b>		<b>3.007,00</b>	<b>10.997,00</b>	<b>-</b>	<b>14.004,59</b>



## INTERSECCIONES Y PUNTOS DE INTERÉS



Punto de Interés	Nombre	Tipología	Descripción
1	Lapiaz de la Gayunvilla	Geología	Morfología kárstica y estratos de materiales calcáreos
2	Coscojal camino de Gaena	Flora	Coscojal formando los márgenes del camino
3	Arroyo de Jarcas	Flora	Fresnos, álamos blancos, rosales silvestres
4	Nacimiento de Jarcas	Geología, etnografía	Nacimiento de agua, lavadero comunal, pila
5	Cerro de la Merced	Arqueología	Yacimiento de fortaleza íbera (s.II a.c.)
6	Geología de los Pelaos	Geología	Pliegues, paleokarst, lapiaz de los lancharos
7	Cantera de los Frailes	Arqueología	Cantera romana
8	Fuente de los Frailes	Geología	Antigua fuente con abrevadero

## TOPOGUÍA

Intersección	Distancia parcial (m)	Distancia acumulada (m)	Caminos	Dirección	Observaciones
1	980,31	980,31	vía verde - vereda del Cerro del Lagar	izquierda	Abandonamos vía verde y tomamos carril asfaltado
2	250,97	1231,28	vereda del Cerro del Lagar - camino de Corcovado	derecha	
3	182,18	1413,46	vereda del Cerro del Lagar - camino de la Gayunvilla	recto	
4	125,54	1539,00	vereda del Cerro del Lagar - camino particular	recto	
5	132,36	1671,35	vereda del Cerro del Lagar - camino particular	recto	
6	20,82	1692,17	vereda del Cerro del Lagar - con. particular	recto	
7	844,42	2536,59	vereda del Cerro del Lagar - ctra. de Cibra a Priego (A-339)	recto	Deberemos extremar las precauciones en el paso de la carretera. A partir de aquí la ruta continúa por el camino de Gaena, situado al otro extremo de la carretera.
8	173,95	2710,54	camino de Gaena - camino particular	recto	El camino de Gaena en este tramo hasta la intersección con la Ctra. de Gaena también se conoce como camino del Tesoro
9	115,18	2.825,72	camino de Gaena - camino particular	recto	
10	319,55	3.145,27	camino de Gaena - camino particular asfaltado	recto	
11	371,49	3.516,76	camino de Gaena - camino particular asfaltado	recto	El camino asfaltado que se abre a la izquierda se bifurca hacia fincas privadas
12	731,02	4.247,78	camino de Gaena - vereda de Bailalobos	recto	
13	141,81	4.389,59	camino de Gaena - vereda de Castellar	recto	La entrada a la vereda de Castellar desde el camino del Tesoro está perdida, este camino particular permite el enlace con esta vereda
14	417,38	4.806,97	camino de Gaena - ctra. de Gaena (CP-36)	izquierda	Tomamos con precaución la carretera de Gaena hasta el camino de Borrallo

15	179,97	4.986,94	ctra. de Gaena (CP-36) - camino de Gaena	recto	El camino de Gaena continua a la derecha de la carretera, pero nosotros seguimos por ella hasta el camino de Borrallo
16	267,20	5.254,14	ctra. de Gaena (CP-36) - camino de Borrallo	izquierda	La misma salida del camino Borrallo coincide con la entrada a otro camino particular, quedando a la izquierda respecto del camino Borrallo
17	2.811,62	8.065,76	camino de Borrallo - ctra. de la Ermita (CP-115)	recto	En todo el camino Borrallo encontraremos cruces con caminos particulares, si bien todos presentan cadenas que impiden su acceso
18	343,30	8.409,05	ctra. de la Ermita (CP-115) - camino vecinal de Priego	izquierda	El camino vecinal de Priego es conocido comúnmente como camino de San Marcos
19	1.122,89	9.531,94	camino vecinal de Priego - camino particular	recto	El camino que asciende hacia las canteras de los Frailes es privado
20	991,02	10.522,96	camino vecinal de Priego - camino de San Lorenzo	izquierda	El camino que se abre a la izquierda asciende a lo que se conoce como Cerro de San Lorenzo y el camino de Corcovado
21	897,61	11.420,57	Camino de San Lorenzo - camino de Corcovado	derecha	Una vez coronado el cerro cogeremos el camino que intersecta a la derecha. Posteriormente el camino de Corcovado intersecta de nuevo con el camino de Gaena, tomándolo en dirección contraria al inicio y devolviéndonos a la Vía Verde





		
INTERSECCIÓN 7	INTERSECCIÓN 8	INTERSECCIÓN 9
		
INTERSECCIÓN 10	INTERSECCIÓN 11	INTERSECCIÓN 12
		
INTERSECCIÓN 13	INTERSECCIÓN 14	INTERSECCIÓN 15
		
INTERSECCIÓN 16	INTERSECCIÓN 17	INTERSECCIÓN 18
		
INTERSECCIÓN 19	INTERSECCIÓN 20	INTERSECCIÓN 21



## RUTA 3: CABRA A JUAN DE ESCAMA



Camino de Juan de Escama

### DESCRIPCIÓN:

Partimos de la Vía Verde del Olivar, antigua línea de ferrocarril que comunicaba Puente Genil con Jaén, para abandonarla en la intersección con el camino de la Esperilla a través de un antiguo puente terminado en piedra que permite cruzar la vía por encima, salvando las paredes de piedra que la encajonan. Así llegaremos a un núcleo de casas pertenecientes al diseminado de Cerro Gordo.

El trazado de la Vía Verde marca el límite del Parque Natural de las Sierras Subbéticas y, siguiendo el camino situado a la salida del puente, siempre en sentido ascendente, nos iremos poco a poco

adentrando en este emblemático espacio natural. Pasaremos de estar rodeados de olivares a introducirnos en pleno bosque mediterráneo con encinas, jaras, majuelos, madresevas y cornicabras.

Una vez abandonemos este bosque volveremos a la espesura de los campos de olivos en la confluencia de los caminos del Llano Seas y el camino de Juan de Escama, muchos de ellos con más de 50 años de vida. Próximo al camino encontramos el Cerro del Gardopar (o Gordopaz, como reza en la cartografía del catastro) donde aún se conserva un interesante bosque isla de encinas. No obstante, además, siempre tendremos como dosel paisajístico de nuestra ruta las estribaciones occidentales de las

sierras del Picacho y Camarena, con unas vistas privilegiadas que permitirán, a ojos de los más avezados, identificar los pliegues y fallas que propiciaron el levantamiento de estas rocas calcáreas por encima de los 1.000 metros.

Como fin al recorrido llegaremos al conocido como partidor de Juan de Escama, tramo de propiedad privada que permite el acceso desde el cortijo de Juan de Escama a la Sierra de Camarena. Este

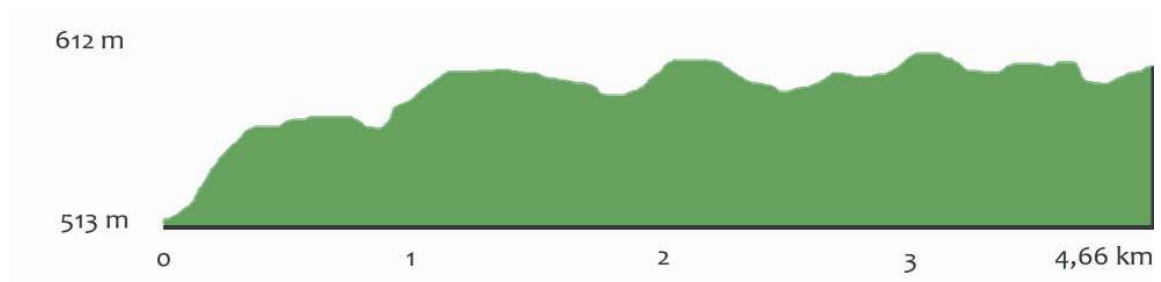
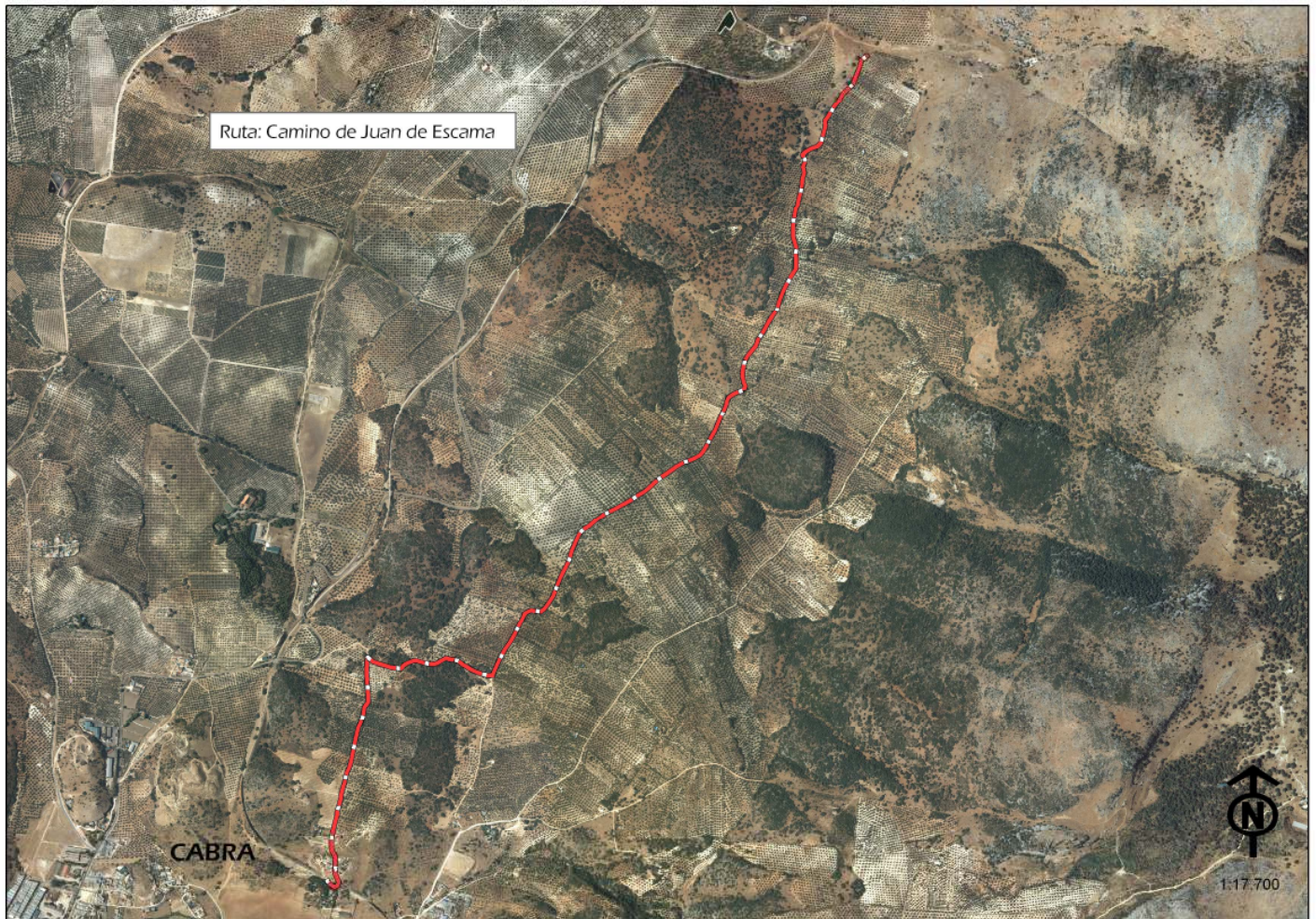
terreno se encuentra vallado al guardarse en él ganado, no obstante, en caso de contar con permiso de los propietarios para acceder a él tendríamos la posibilidad de conectar con la cercana Vía Verde para realizar la vuelta hasta el punto de inicio de forma circular. Aún así, el paraje donde se sitúa el partidor, las vistas sobre Camarena y las grandes cornicabras de porte arbóreo que aquí podemos ver, bien merecen la pena ser visitadas.

## FICHA RESUMEN

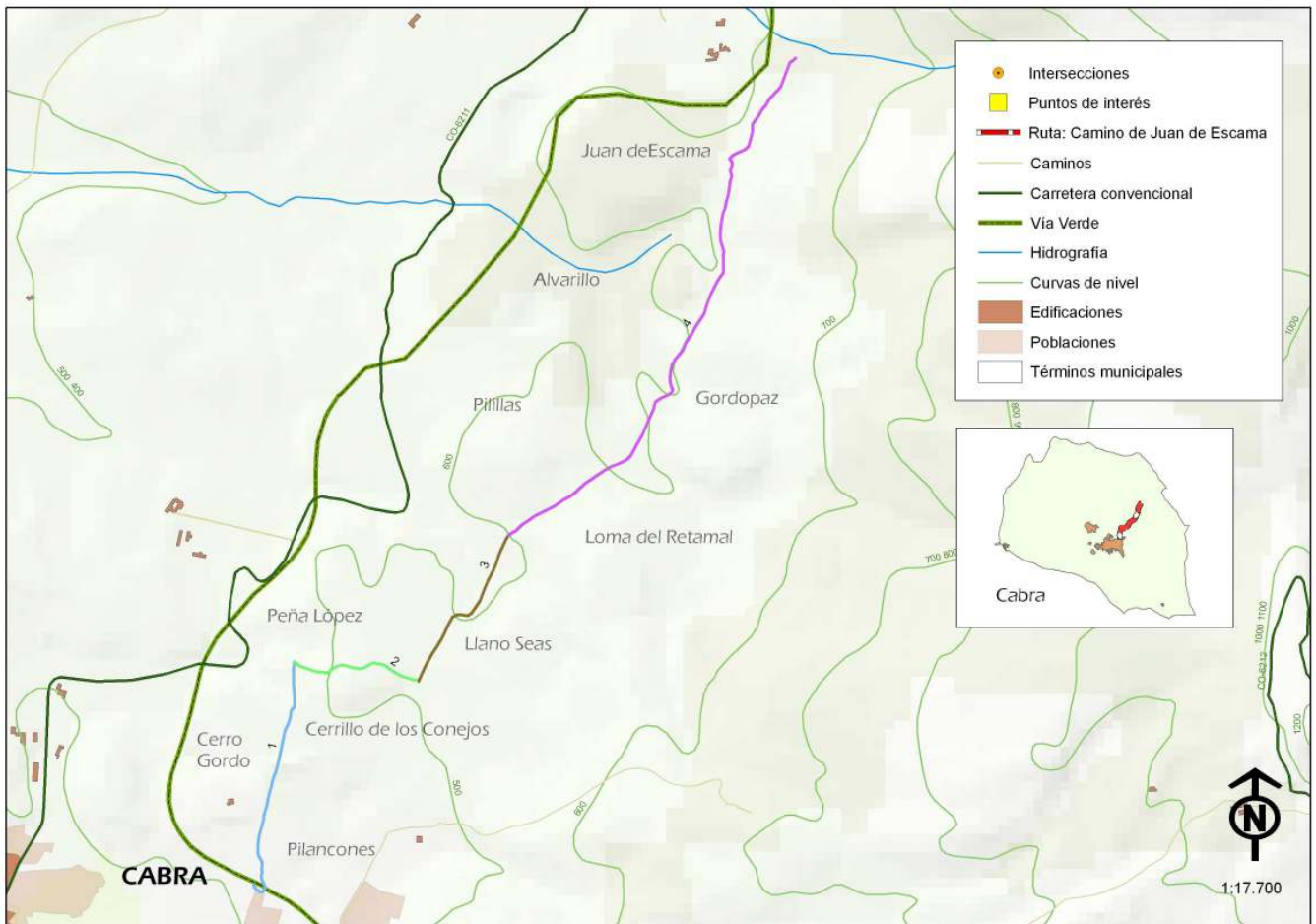
Rutas	3
Nombre	Cabra a Juan de Escama
Nº Caminos Públicos	3
Asfalto (m)	-
Tierra (m)	4.647,00
Sendero (m)	-
Distancia (m)	4.646,67
Punto de inicio	Vía Verde - Camino de la Esperilla
Punto de finalización	Cortijo de Juan de Escama
Tipo	Lineal
Existencia puntos de agua	No
Desnivel neto (m)	99
Desnivel acumulado subida (m)	109
Desnivel acumulado bajada (m)	23
Pendiente máxima	16 %
Dificultad BTT	Baja
Dificultad senderista	Baja
Belleza paisajística	Alta
Paisajes	Olivares, matorral mediterráneo, bosque de encinas, terrenos alomados y sierras
Estado caminos	Bueno
Observaciones estado de caminos	-
Usos	Senderismo, BTT, equitación, tracking
Cota máxima (m)	612
Cota mínima (m)	513
Espacios Natural Protegidos	PN Sierras Subbéticas: discurre completamente dentro del espacio natural protegido
Hoja topográfica (1:25.000)	O989-1 [Cabra], O967-3 [Doña Mencía]



## PLANO GENERAL Y PERFIL:



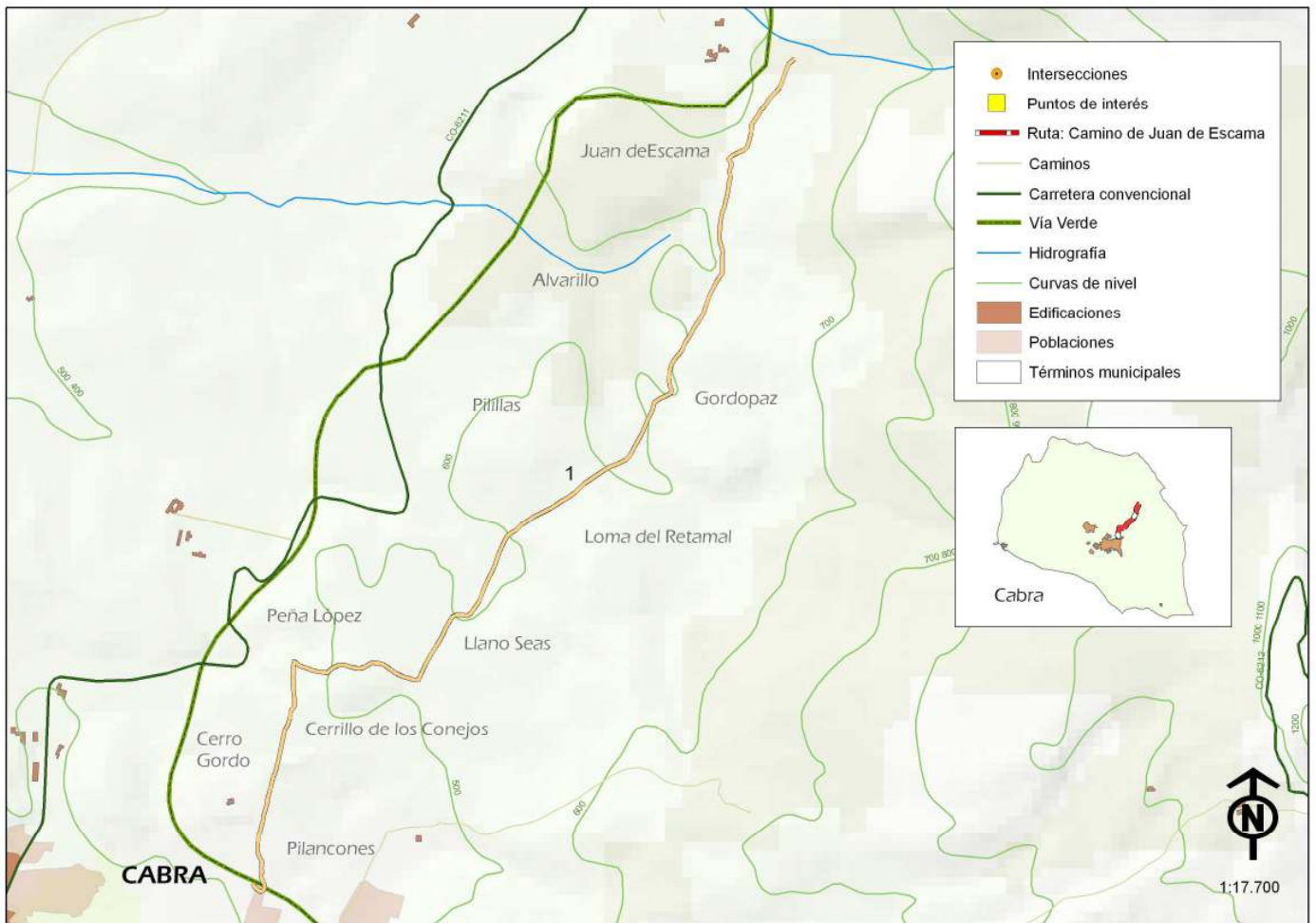
## CAMINOS PÚBLICOS



Identificador	Longitud (m)	Caminos públicos
1	1002,96	camino de la Esperilla
2	539,16	camino privado (de la Esperilla)
3	703,94	camino del Llano Seas
4	2.400,61	camino de Juan de Escama



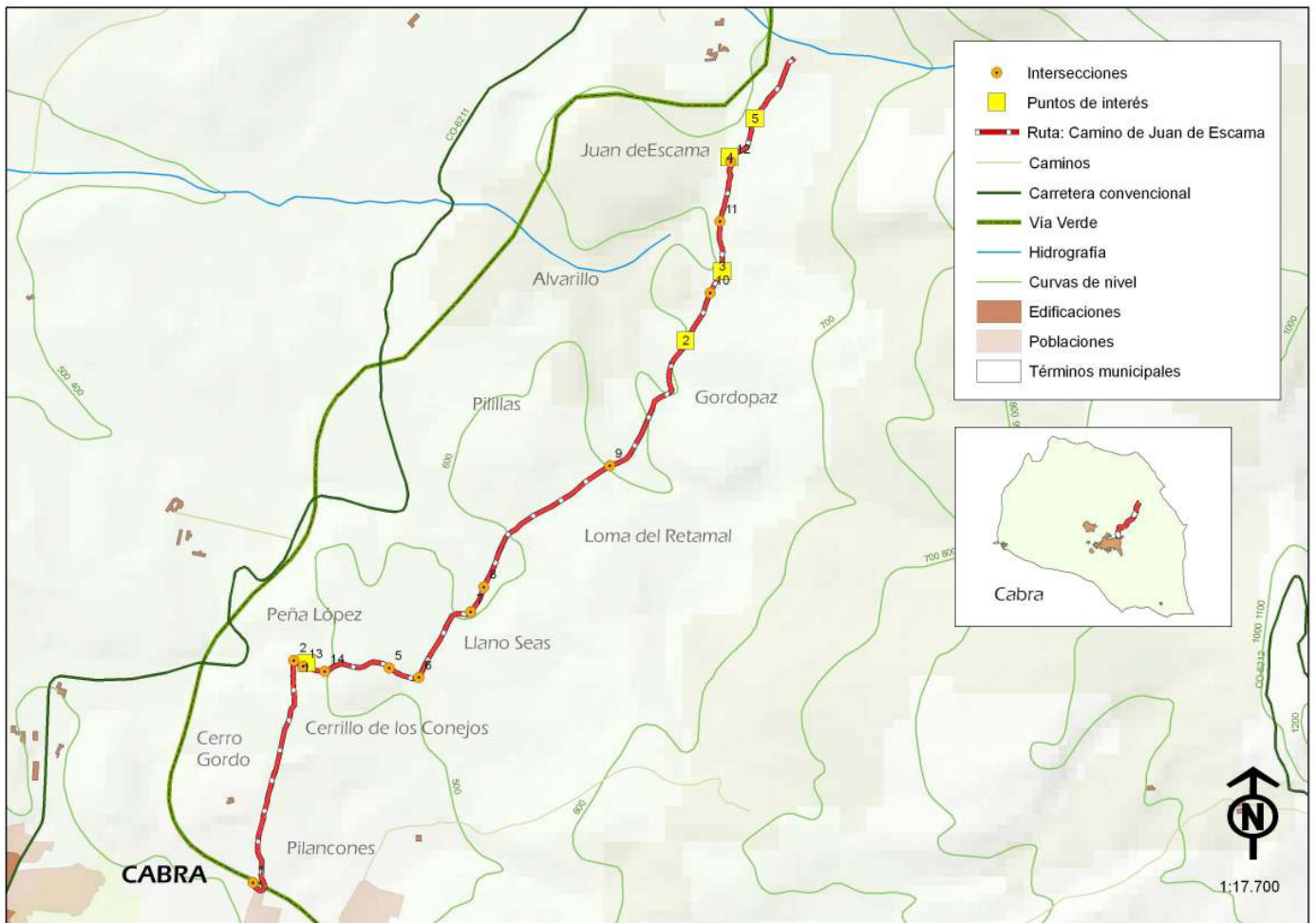
TIPO DE TERRENO:



Tramo	Longitud (m)	Asfalto (m)	Tierra (m)	Sendero (m)
1	4,646,67	-	4,647,00	-



## INTERSECCIONES Y PUNTOS DE INTERÉS




Punto de Interés	Nombre	Tipología	Descripción
1	Monte mediterráneo	flora	Tramo excelente para observar la vegetación: madreselvas, encinas, jara blanca.
2	Vistas del Puente de la Sima	paisaje	Desde este punto podemos observar el puente de la Sima
3	Arroyo de la Sima	hidrología	Arroyo que parte cercano a la Sima de Cabra
4	Vistas de la Sierra de Camarena y del Cerro Gardopar.	paisaje	Vistas de la Sierra de Camarena y su geología: pliegues, fallas y lapiaz, donde pueden observarse los mantos de corrimiento que propiciaron su elevación. Así mismo, tendremos ocasión de observar la espesura de un bosque isla rodeado de olivares en el Cerro de Gardopar
5	Cornicabras	flora	Grandes cornicabras, de dimensiones arbóreas, en el cercado ganadero de Juan de Escama

## TOPOGUÍA:

Intersección	Distancia parcial (m)	Distancia acumulada (m)	Caminos	Dirección	Observaciones
1	-	-	vía verde - camino de la Esperilla	izquierda	salimos de la vía verde hacia la izquierda para tomar el camino de la Esperilla cruzando el puente. Atravesamos el grupo de casas, siempre recto
2	100,35	100,35	camino de la Esperilla - camino privado	derecha	tomamos el camino que cruza hacia la derecha, subiendo una pequeña rampa.
3	44,49	1045,85	camino privado - camino privado	recto	
4	90,49	1136,33	camino privado - camino privado	recto	
5	280,84	1417,18	camino privado - carril olivarero	recto	
6	124,94	1542,12	camino privado - camino del Llano Seas	izquierda	tomamos el camino que cruza hacia la izquierda
7	362,57	1904,69	camino del Llano Seas - carril olivarero	recto	
8	109,21	2.013,90	camino del Llano Seas - carril olivarero	recto	
9	722,44	2.736,34	camino de Juan de Escama - carril olivarero	recto	
10	838,29	3.574,63	camino de Juan de Escama - carril olivarero	recto	
11	302,06	3.876,70	camino de Juan de Escama - carril olivarero	recto	
12	243,62	4.120,31	camino de Juan de Escama - carril olivarero	recto	







## RUTA 4: CABRA AL CORTIJO DE LA SERONA



Vereda de la Serona (conocido también por camino de los Metedores)

### DESCRIPCIÓN

Ruta de gran importancia y tradición ganadera por ser encrucijada de numerosas vías pecuarias. Estas veredas y cordeles no sólo servían para transitar con el ganado entre las diferentes zonas de pasto y los grandes cortijos, sino que también eran vías de comunicación para la compra y venta de animales con otras poblaciones cercanas, como Baena, Castro del Río, Doña Mencía, Nueva Carteya o Montilla.

Iniciaremos nuestro camino por el camino vecinal de la Atalaya, bordeando este emblemático cerro de la localidad, ganando altura y ampliando nuestras vistas sobre el término municipal. Cruzaremos la vereda de la Gañana, la

cual retomaremos más adelante, y tendremos la ocasión de desviarnos para visitar la Cruz de la Nava del Abad, también conocida como Cruz de la Benabá o Cruz del Ben-Abad, siguiendo la señalización de un recorrido local dentro del programa Paisajes con Historia de la Diputación de Córdoba. Este tipo de cruces, llamadas de humillación o de término, suelen estar ubicadas en cruces de caminos, siendo en este caso objeto de numerosas tradiciones que intentan dar explicación a su construcción, la cual se atribuye desde a príncipes musulmanes, monjes arrepentidos o guerreros árabes.

A partir de aquí, cruzaremos el arroyo de la Rata y el del Fresno, donde podremos ver la colada del Chorrillo, que comunica

con la vereda de Baena y que, acompañada por un importante elenco de vegetación natural en buen estado de conservación, nos aportará el contrapunto paisajístico al mar de olivos que nos rodea. Muy próxima a este punto también se encuentra la fuente de la Gañana. Más adelante serán las veredas de la Gamonosa (o vereda de la Encinilla) y la vereda del camino viejo de Baena las que conecten con nuestra ruta, situada en este punto sobre la vereda de la Gañana, dada su proximidad con la Casilla de la Gañana Alta.

Seguiremos el camino sin tomar desviación alguna, si bien pasará de denominarse vereda de la Gañana a camino vecinal de las Micaelas. Pasaremos cercanos al cortijo de Villanueva, uno de los de mayores dimensiones e importancia, y al

arroyo del mismo nombre, que parte de una fuente situada en sus terrenos, donde podremos ver álamos blancos y negros. Este tramo desembocará en la ctra. de Doña Mencía en la conocida como Pasada de Valera o Valero.

Desde aquí, después de un pequeño tramo de carretera, tomaremos la vereda de la Serona (o Cerona), pasando por la puerta del cortijo del mismo nombre, punto final de esta ruta, y protegidos bajo la sombra de un profuso bosque en galería con altos árboles de ribera. Nos encontramos en un trayecto de gran belleza, por el gran porte de los árboles y el buen estado de conservación de la vegetación, en clara progresión, que nos llevará hasta la vereda de la Encinilla, la cual tomaremos para volver a la vereda de la Gañana.

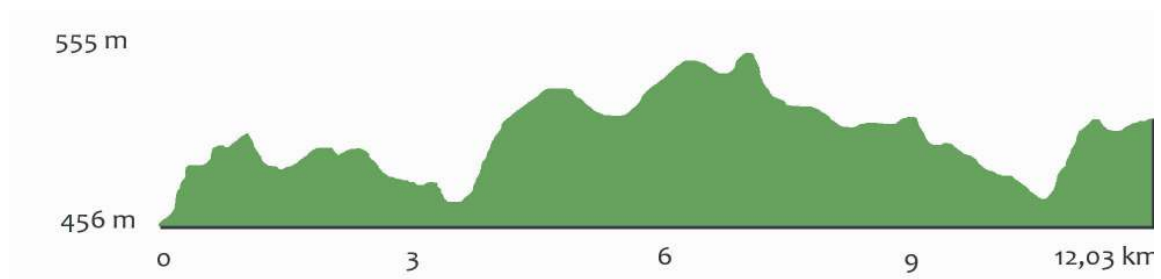
#### FICHA TÉCNICA:

Rutas	4
Nombre	Cabra al Cortijo de la Serona
Nº Caminos Públicos	8
Asfalto (m)	435,00
Tierra (m)	11.568,00
Sendero (m)	-
Distancia (m)	12.002,60
Punto de inicio	Paraje Fuente de las Piedras
Punto de finalización	Cortijo La Serona
Tipo	Lineal
Existencia puntos de agua	No
Desnivel neto (m)	99
Desnivel acumulado subida (m)	184
Desnivel acumulado bajada (m)	133
Pendiente máxima	6 %
Dificultad BTT	Baja
Dificultad senderista	Media
Belleza paisajística	Media
Paisajes	Oliveros, matorral mediterráneo, ribera, terrenos alomados
Estado caminos	Regular - Bueno
Observaciones estado de caminos	Tramo de vereda en malas condiciones por desuso
Usos	Senderismo, BTT, equitación, tracking
Cota máxima (m)	555



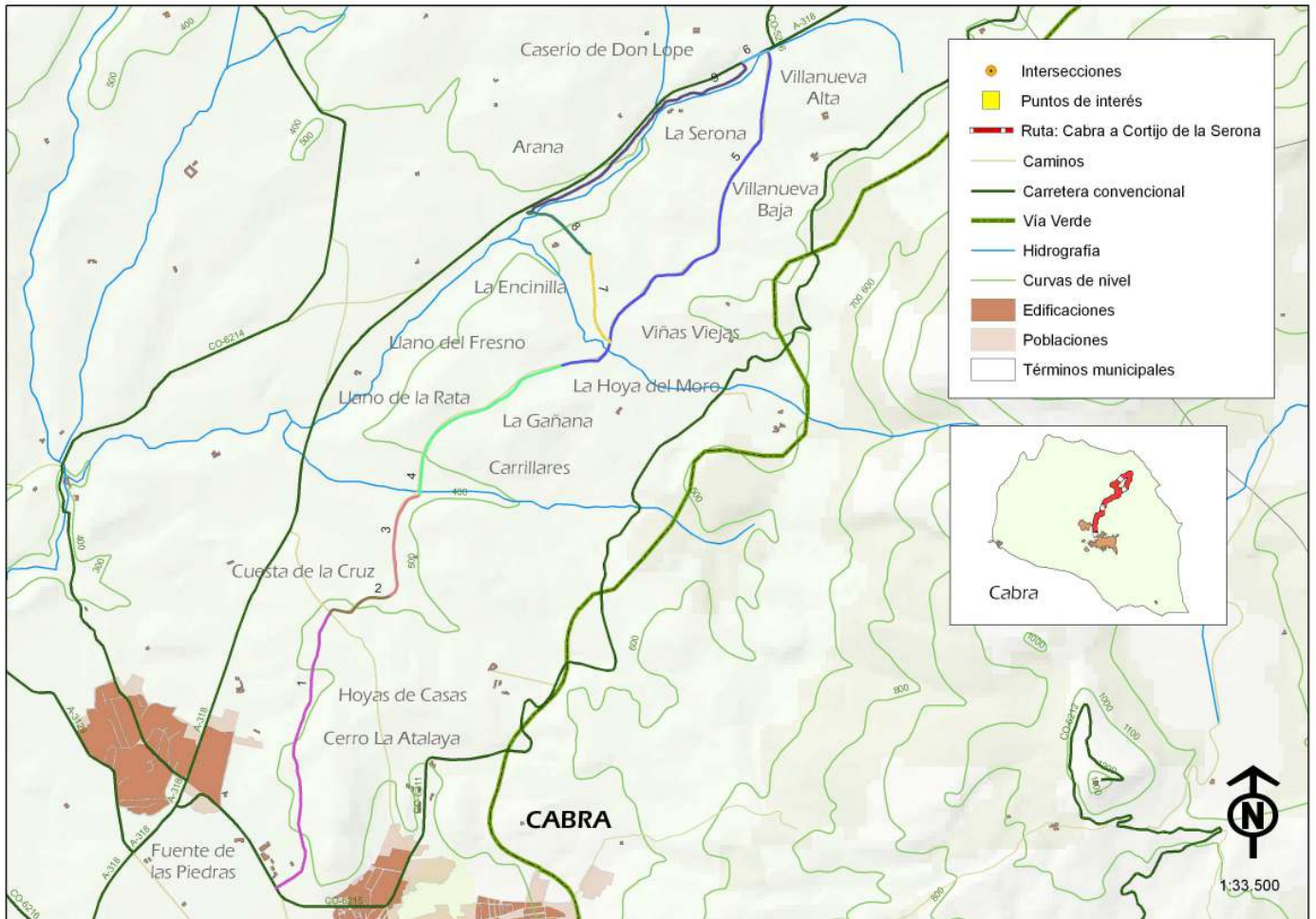
Cota mínima (m)	456
Espacios Natural Protegidos	No
Hoja topográfica (1:25.000)	O989-1 [Cabra], O967-3 [Doña Mencía]

#### PLANO GENERAL Y PERFIL:



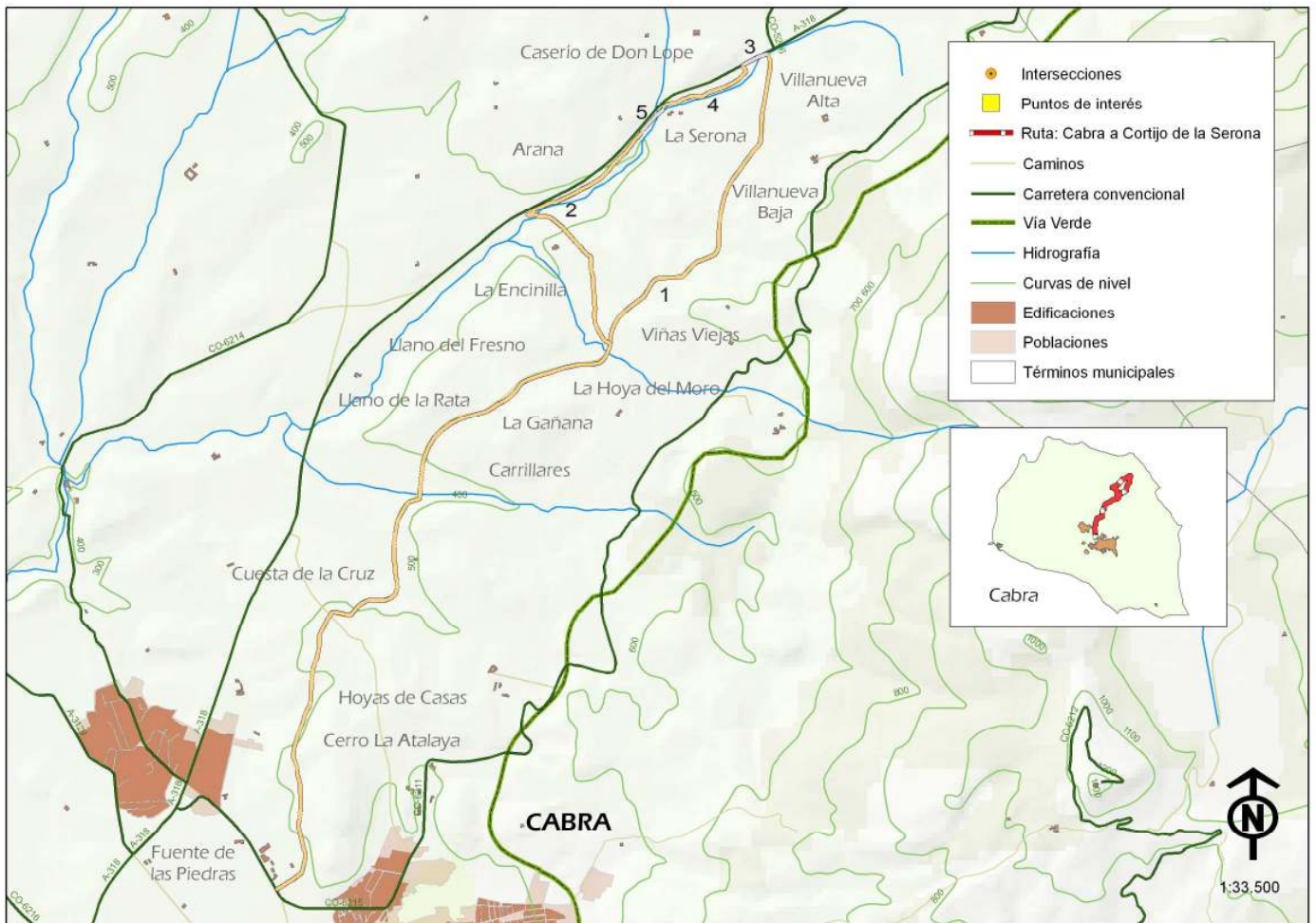


## CAMINOS PÚBLICOS:



Identificador	Longitud (m)	Nombre
1	2.239,23	camino de servidumbre (vecinal de la Atalaya)
2	520,74	camino vecinal (de la Atalaya)
3	859,36	vereda de la Gañana
4	1.590,95	vereda de la Encinilla
5	3.185,07	camino vecinal de la Micoela
6	203,73	ctra. Doña Mencía a Cabra (A-318)
7	711,10	vereda de la Gamonosa (o de la Encinilla)
8	586,97	vereda de los Castillejos
9	2.100,67	camino de los Metedores

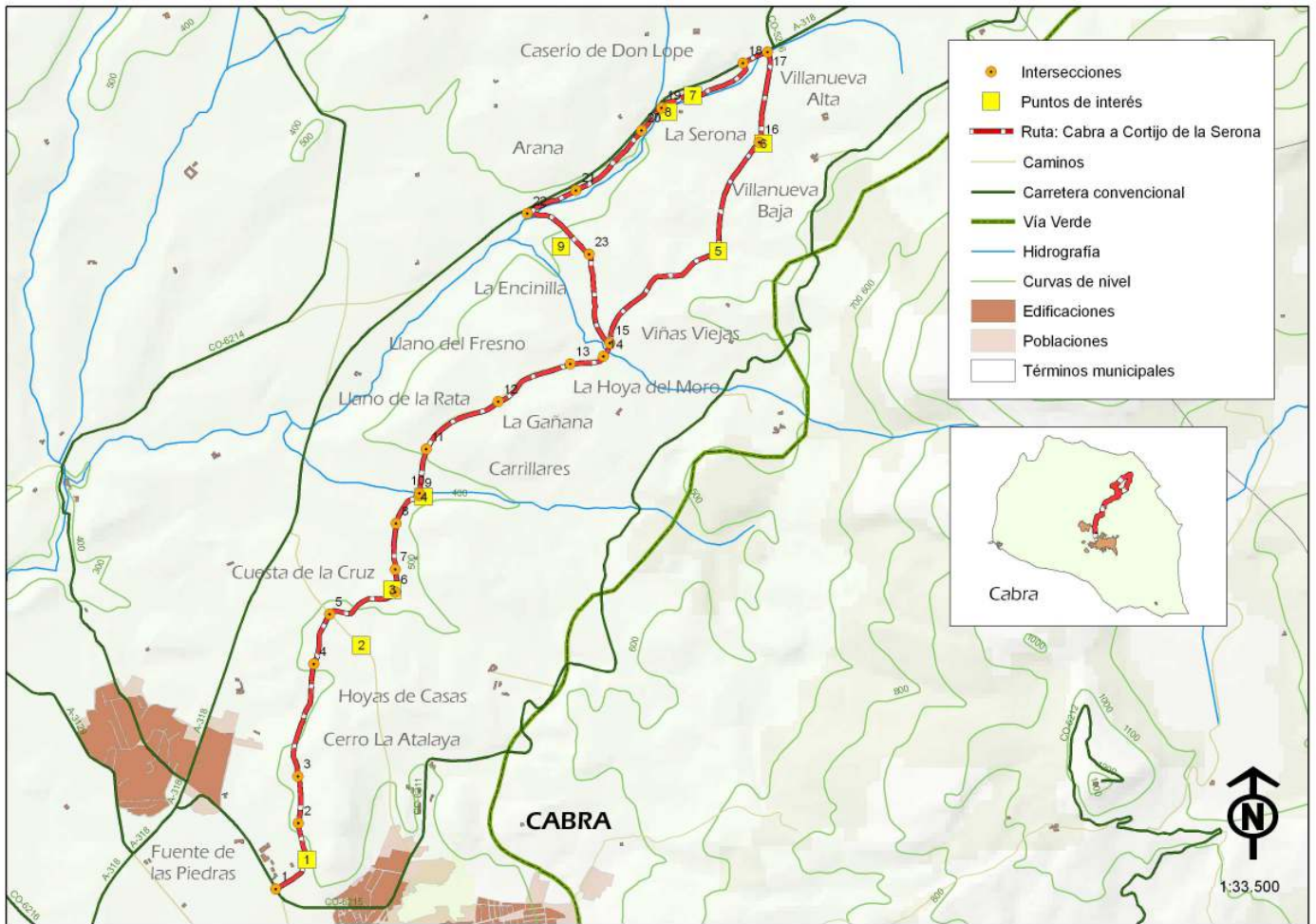
## TIPO DE TERRENO:



Tramo	Tipo Terreno	de	Longitud (m)	Asfalto (m)	Tierra (m)	Sendero (m)
1	Tierra		8.399,72	-	8.400,00	-
2	Tierra		2.398,09	-	2.398,00	-
3	Asfalto		205,51	206,00	-	-
4	Tierra		769,66	-	770,00	-
5	Asfalto		229,20	229,00	-	-



## INTERSECCIONES Y PUNTOS DE INTERÉS



Puntos de interés	de	Nombre	Tipología	Descripción
1		Atalaya	paisaje	el Cerro de la Atalaya es uno de los enclaves naturales más importantes del núcleo urbano egabrense aportando carácter a la silueta del municipio
2		Cruz de la Nava del Abab	religiosa	antigua cruz de humillación propia de los cruces de caminos origen de numerosas leyendas medievales que tratan de explicar tanto su origen como su nombre.
3		Arroyo de la Rata	hidrología	vegetación de ribera
4		Colada del Chorrillo y fuente de la Gañana	ecología	importante corredor natural y refugio para la fauna en esta vereda donde se conserva la vegetación natural
5		Arroyo de la Montera	hidrología	arroyo de la montera que junto con el arroyo Villanueva darán lugar más abajo al río Santa María
6		Arroyo de Villanueva	hidrología	importante arroyo y nacimiento de agua en el Cortijo de Villanueva que origina este curso fluvial
7		Vegetación de ribera	flora	espero y bien estructurado bosque en galería en torno al arroyo de Villanueva
8		Cortijo de la Serona	etnografía	cortijo de gran importancia y belleza estética tanto por la construcción como por el entorno natural




9	Cortijo de la Encinilla	etnografía	cortijo de grandes dimensiones e importancia histórica en la zona. Actualmente se encuentra bastante deteriorado
---	-------------------------	------------	--

## TOPOGUÍA

Intersección	Distancia parcial (m)	Distancia acumulada (m)	Nombre	Dirección	Observaciones
1	-	-	Inicio	recto	inicio de la ruta por el camino de servidumbre
2	592,77	592,77	camino vecinal de la Atalaya - carril olivarero	recto	
3	369,11	961,89	camino vecinal de la Atalaya - camino privado	recto	intersección con camino a la derecha en dirección a la Atalaya
4	875,89	1837,78	camino vecinal de la Atalaya - vereda de la Gañana	recto	la vereda intersecta el camino por la izquierda pero no tiene continuidad hacia la derecha por encontrarse un talud
5	405,20	2.242,98	camino vecinal de la Atalaya - cno. viejo a Nueva Carteya	recto	cruzamos el antiguo camino de Nueva Carteya y seguimos por el camino vecinal
6	546,35	2.789,33	camino vecinal de la Atalaya - camino sin nombre	recto	seguimos el camino principal y cruzamos arroyo de la rata
7	193,31	2.982,63	vereda de la Gañana - camino privado	recto	
8	347,83	3.330,46	vereda de la Gañana - camino privado	recto	camino privado que se dirige hacia balsas
9	290,51	3.620,97	vereda de la Gañana - vereda de la Encinilla	recto	seguimos por el camino principal si bien ahora pasa a llamarse vereda de la Encinilla
10	26,87	3.647,84	vereda de la Encinilla - camino sin nombre	recto	
11	328,18	3.976,02	vereda de la Encinilla - camino privado	recto	seguimos por el camino principal sin desviarnos
12	670,97	4.646,99	vereda de la Encinilla - carril olivarero	recto	
13	626,87	5.273,85	vereda de la Encinilla - camino vecinal de la Micaela	recto	seguimos recto pero la vereda de la Encinilla se desvía hacia la izquierda
14	262,86	5.536,71	camino vecinal la Micaela - colada del Chorrillo (cno viejo Doña Mencía)	recto	se incorpora el camino viejo de Doña Mencía desde la derecha por una ancha vereda
15	123,48	5.660,19	camino de la Micaela - vereda de la Encinilla	recto	seguimos recto una vez pasamos este cruce con un pozo o captación de agua marcándolo
16	2.051,03	7.711,22	camino de la Micaela - carril de la Serena	recto	seguimos recto pasando también el arroyo de Villanueva

17	688,51	8.399,72	camino de la Micaela - ctra. Doña Mencía [A-318]	izquierda	tomamos la carretera de Doña Mencía en dirección a Cibra
18	209,29	8.609,02	ctra. Doña Mencía [A-318] - camino de los Metedores	izquierda	tomamos carril olivarero que a escasos metros nos llevará al camino de los Metedores
19	770,21	9.379,23	camino de los Metedores - carril de la Serona	recto	intersección con el carril que nos conduce al cortijo de la Serona
20	226,94	9.606,17	camino de los Meteores - acceso a ctra. Doña Mencia	recto	seguimos por el carril paralelo a la carretera
21	681,26	10.287,43	camino de los Metedores - acceso ctra. Doña Mencia	recto	seguimos por el carril paralelo a la ctra [A-318].
22	414,39	10.701,82	camino de los Metedores - vereda de Castillejo	izquierda	cruzamos el arroyo Santa María y subimos hacia el cortijo de la Encinilla
23	578,71	11.280,53	vereda de Castillejo - vereda de la Encinilla	izquierda	atavesamos la vereda



		
INTERSECCIÓN 10	INTERSECCIÓN 11	INTERSECCIÓN 12
		
INTERSECCIÓN 13	INTERSECCIÓN 14	INTERSECCIÓN 15
		
INTERSECCIÓN 16	INTERSECCIÓN 17	INTERSECCIÓN 18
		
INTERSECCIÓN 19	INTERSECCIÓN 20	INTERSECCIÓN 21
		
INTERSECCIÓN 22	INTERSECCIÓN 23	



## RUTA 5: GAENA A LLANOS DE DON JUAN



Vereda de ganado de Carcabuey (Subida a Sierra Pelona)

### DESCRIPCIÓN:

El recorrido comienza en Gaena por el camino de Lucena a Carcabuey, concretamente en su tramo conocido como camino de la Cuesta. Cruzamos el arroyo Coletas y cercano a este punto, en un giro pronunciado y antes de iniciar un tramo de desnivel muy acusado, abandonaremos el camino asfaltado a la izquierda para introducirnos en pleno olivar, el cual andaremos siguiendo el trazado de un lindero de vegetación natural junto a un talud que marca la antigua vereda de ganado. Posteriormente, este lindero de vegetación natural desaparece y lo sustituye un reguerón producto de la escorrentía que sigue el trazado de la

vereda hasta encontrarnos con un carril que marca el límite del término municipal entre Cabra y Rute. Desde aquí tendremos unas vistas privilegiadas de las Sierras Subbéticas, con el prado de los Molares en primer término y la Sierra Horconera, Zambra y Rute como enclaves principales.

Durante la subida a la conocida comúnmente como Sierra Pelona, las panorámicas privilegiadas que se pueden observar y la profusa vegetación en forma de encinar que cubre sus laderas y el prado de los Molares, elevan la belleza paisajística de esta ruta a muy altas cotas. Al coronar la subida, a la perfecta conjunción de flora y paisaje se suma la singular geología que aquí aflora, pues

son muy fáciles de identificar restos fosilizados de amonites y una singular disposición en forma de lajas o estratos horizontales de la piedra caliza, muy meteorizada, que facilita su uso por los propietarios de la zona en múltiples aplicaciones. Una de las más curiosas la podemos ver a pie de camino, sirviendo de protección a un talud de tierra excavado en plena ladera para permitir la presencia de una pequeña era, cercana al antiguo núcleo de casas de La Colonia.

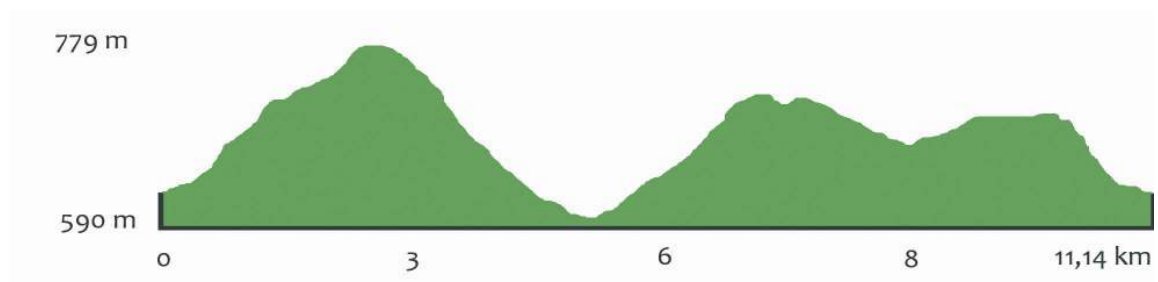
La vuelta desde los llanos de Don Juan se realiza por el camino de Lucena a Carcabuey, totalmente asfaltado pero no exento de belleza, tanto por sus paisajes, como por su vegetación y la arquitectura propia de las cortijadas que lo jalonan a ambos lados. El Cortijo de la Parrilla, con el camino circular del cerro que lo cobija y que nos lleva hasta la fuente del mismo nombre, el cortijo del Llano Lior, situado en el Prado Lior, el Cortijo del Rubio, la Cortijada de la Cuesta o las dos piletas que forman la Fuente de la Cuesta se suman a los puntos de interés que iremos encontrando en el recorrido.

#### FICHA RESUMEN:

Rutas	5
Nombre	Gaena a Llanos de Don Juan
Nº Caminos Públicos	3
Asfalto (m)	7.617,35
Tierra (m)	633,00
Sendero (m)	2.788,00
Distancia (m)	11.038,35
Punto de inicio	Gaena - Camino de Lucena a Carcabuey
Punto de finalización	Gaena - Camino de Lucena a Carcabuey
Tipo	Circular
Existencia puntos de agua	Sí
Desnivel neto (m)	189
Desnivel acumulado subida (m)	331
Desnivel acumulado bajada (m)	321
Pendiente máxima	17 %
Dificultad BTT	Alta
Dificultad senderista	Media
Belleza paisajística	Muy alta
Paisajes	Olivares, matorral mediterráneo, bosque de encinas, terrenos alomados y sierras
Estado caminos	Regular
Observaciones estado de caminos	Tramo de vereda de ganado una vez abandonamos el camino de Lucena a Carcabuey perdido por un olivar, únicamente queda el rastro de un lindero
Usos	Senderismo, BTT, equitación, tracking
Cota máxima (m)	779
Cota mínima (m)	590
Espacios Natural Protegidos	PN Sierras Subbéticas: tramo desde Gaena hasta Camporredondo
Hoja topográfica (1:25.000)	O989-1 [Cabra], O989-3 [Lucena]

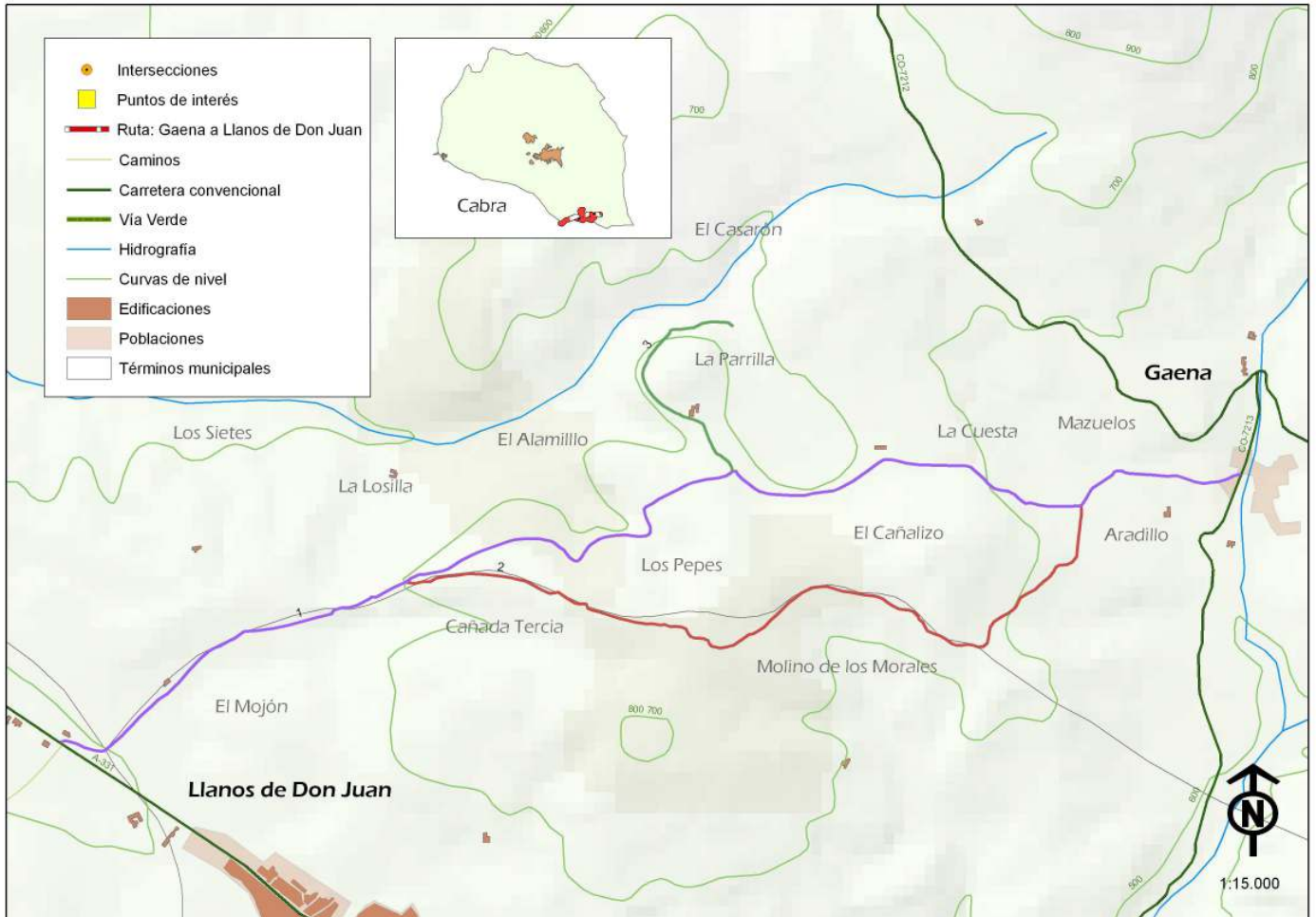


## PLANO GENERAL Y PERFIL



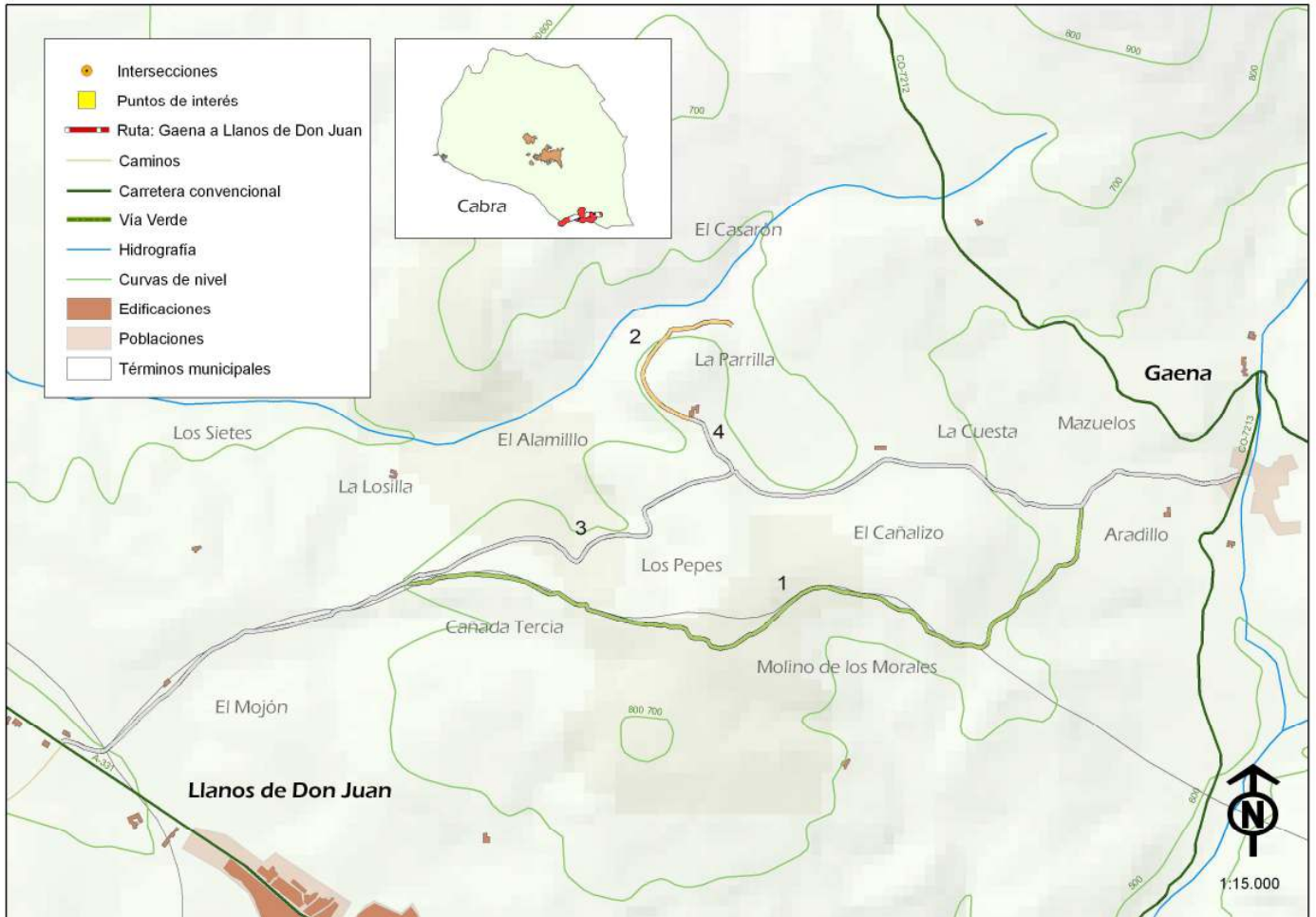


## CAMINOS PÚBLICOS



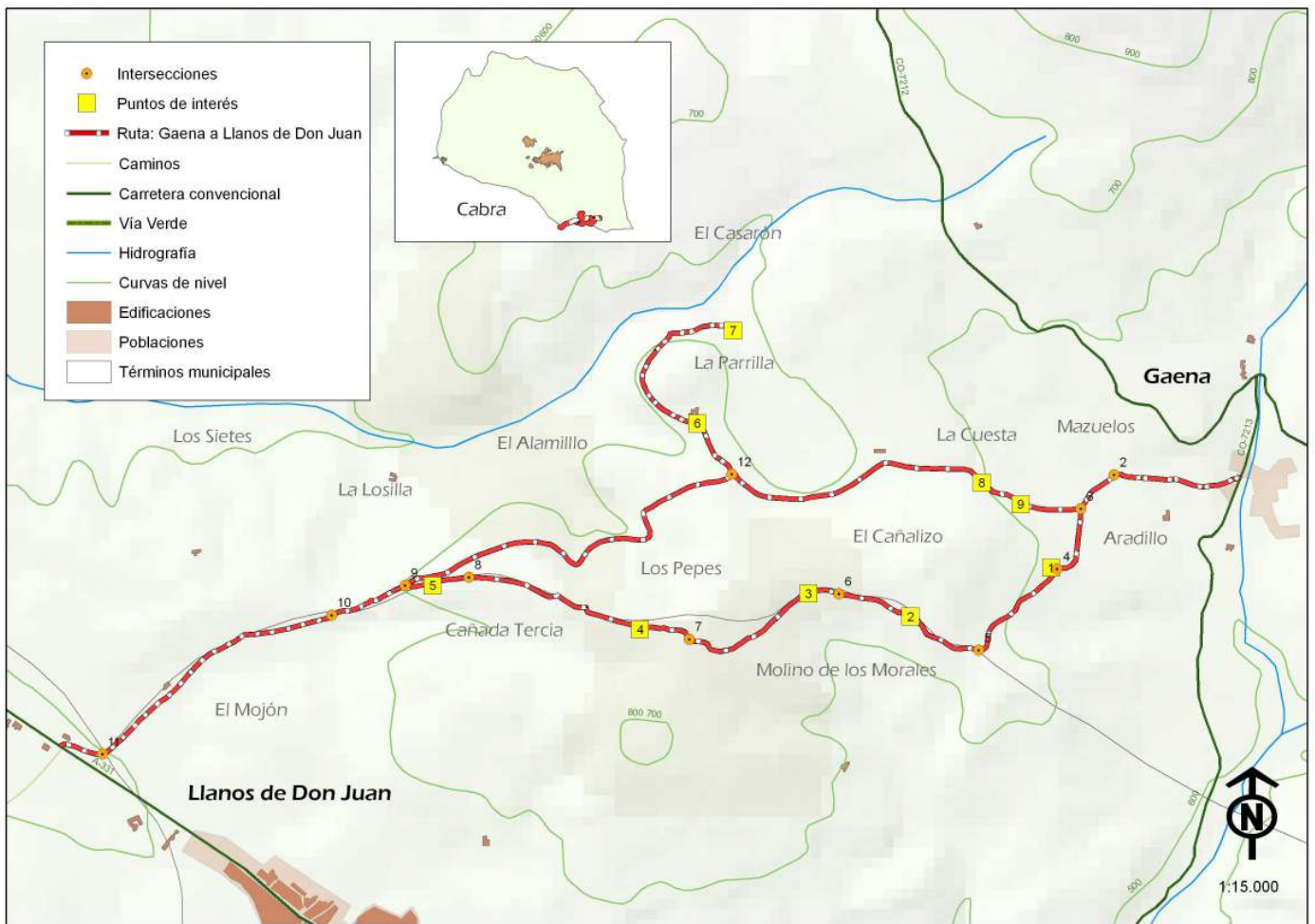
Identificador	Longitud (m)	Camino Público
1	4.567,02	camino de Lucena a Carcabuey
2	2.786,68	vereda de ganado a Carcabuey
3	865,57	camino de la Fuente de la Parrilla

## TIPOS DE TERRENOS



Tramos	Tipo Terreno	de	Longitud (m)	Asfalto (m)	Tierra (m)	Sendero (m)
1	Sendero		2.788,11	-	-	2.788,00
2	Tierra		633,26	-	633,00	-
3	Asfalto		4.564,56	4.565,00	-	-
4	Asfalto		233,33	233,00	-	-
			8.219,27	4.798,00	633,00	2.788,00

## INTERSECCIONES Y PUNTOS DE INTERÉS



Puntos de Interés	Nombre	Tipología	Descripción
1	Lindero en piedra seca	etnografía	lindero en piedra seca
2	Bosque mediterráneo	flora	importante representación de bosque mediterráneo de encinas con interesantes elementos florísticos como madreselva o cantuesos
3	Vistas	paisaje	vistas sobre Rute, Sierra Horconera, Zambra, El Nacimiento, Plco Chamizo, Gibalto, Falla de la Sierra del Camorro, etc.
4	Ammonitico Rosso	geología	afloramiento de esta facie del subbético con abundante presencia de amonites fosilizados
5	Era de las Colonias	etnografía	de pequeñas dimensiones, destaca por la forma redondeada y la manera en la que están protegidas las paredes de la ladera con rocas
6	Era del Cortijo de la Parrilla	etnografía	era de grandes dimensiones y forma radial en sus piedras situada frente al Cortijo de la Parrilla.
7	Fuente del Cortijo de la Parrilla	etnografía	Fuente del Cortijo de la Parrilla a la que acudían los vecinos de los cortijos cercanos a recoger agua
8	Encinas centenarias	flora	encinas de grandes dimensiones y varios centenares de años
9	Fuente de la Cuesta	etnografía	pequeño nacimiento de agua a los pies del camino de Lucena a Carcabuey



## TOPOGUÍA:

Intersecciones	Distancia parcial (m)	Distancia acumulada (m)	Caminos	Dirección	Observaciones
1	-	-	ctra. Gaena al Nacimiento [CP-96] - cno. Lucena a Carcabuey	derecha	iniciamos la ascensión por el camino de la cuesta abandonando la población de Gaena
2	427,85	427,85	camino Lucena a Carcabuey - camino olivarero	recto	seguimos camino asfaltado
3	175,74	603,60	camino Lucena a Carcabuey - vereda de ganado	izquierda	subimos por olivar, seguimos siempre la linde de vegetación natural hasta encontrar un camino que cruza claramente
4	239,62	843,22	vereda de ganado - lindero	recto	cruzamos un lindero de piedra. En este tramo se pierde el camino y deberemos seguir siempre el lindero de vegetación natural que tomamos al principio
5	403,79	1247,01	vereda de ganado - vereda de ganado	derecha	tomamos el carril que aquí comienza hacia la derecha
6	526,04	1773,05	vereda de ganado - vereda de ganado	derecha	dos variantes de la misma vereda se unen en este punto, tomamos el camino en dirección ascendente
7	595,25	2.368,29	vereda de ganado - vereda de ganado	recto	al coronar el cerro nos encontramos con un pequeño cortijo, seguiremos recto en la bifurcación
8	799,73	3.168,02	vereda de ganado - camino particular	recto	seguimos descendiendo
9	208,25	3.376,27	vereda de ganado - camino Lucena a Carcabuey	izquierda	tomamos el carril asfaltado en dirección a Llanos de Don Juan
10	276,47	3.652,75	camino de Lucena a Carcabuey - camino privado	recto	continuamos descendiendo por carril asfaltado
11	947,99	4.600,73	camino de Lucena a Carcabuey - camino de Lucena	recto	en las proximidades de los Llanos de Don Juan seguimos recto
12	2.832,39	7.433,13	camino de Lucena a Carcabuey- camino de la Fuente de la Parrilla	izquierda	La vuelta se realiza por el camino asfaltado desde los Llanos de Don Juan a Gaena. De este punto parte un ramal opcional para visitar la Fuente del Cortijo de la Parrilla, así como el propio cortijo

		
INTERSECCIÓN 1	INTERSECCIÓN 2	INTERSECCIÓN 3
		
INTERSECCIÓN 4	INTERSECCIÓN 5	INTERSECCIÓN 6
		
INTERSECCIÓN 7	INTERSECCIÓN 8	INTERSECCIÓN 9
		
INTERSECCIÓN 10	INTERSECCIÓN 11	INTERSECCIÓN 12



## RUTA 6: CABRA A FUENTE DE LA B



Cortijo de la Fuente de la B (camino de la Fuente de la B)

### DESCRIPCIÓN:

Desde la Vía Verde del Olivar, a la altura de la conocida como Casilla de la Mina, denominada así por la explotación minera localizada en sus tierras, y actualmente Centro de Investigación y Formación Agraria y Pesquera (IFAPA) de la Junta de Andalucía, tomaremos la vereda del Camino Viejo de Baena, una de las pocas veredas de carne, como se conocen en la zona, que sigue manteniendo su anchura original. Esta vereda actúa como verdadero corredor natural, ya que el escaso uso que de ella hace el ganado ha permitido la colonización y posterior crecimiento de abundante vegetación natural. Esto, junto con el efecto de la escorrentía en las zonas más desnudas de la vereda, ha ocasionado la aparición de pequeños y sinuosos senderitos que

salvan los obstáculos en toda la anchura de la vía. En este tramo, así mismo, también destaca el cruce con otras vías pecuarias de gran importancia ambiental, dada la buena conservación de la vegetación natural que alberga, como son la vereda de Gamonosa y el cordel de la Fuente del Chorrillo.

La vereda de la Encinilla y Castillejo, tramos de la más amplia y casi perdida vereda de la Gamonosa, se inicia en la confluencia de la vereda del Camino Viejo de Baena y el camino vecinal del suburbio de las Micaelas, una vez pasado por el cortijo del Duque. Aquí un pozo, entre profusas zarzas y rosales silvestres, da comienzo a una vía pecuaria que, en este tramo inicial, conserva prácticamente su anchura original y donde no es extraño



encontrar ganado equino pastando libremente.

Una gran encina cercana al cortijo de la Encinilla inicia el tramo de descenso hacia el camino de los Metedores, que discurre confinado entre el arroyo Santa María y el nuevo trazado de la carretera a Doña Mencía. Esta misma carretera es la que interrumpe el trazado natural de esta vía pecuaria obligándonos a desviarnos a la izquierda para encontrar un paso hacia el otro lado. Varios serán los caminos asfaltados que nos ayudarán a salvar la maltrecha vereda de la Encinilla y

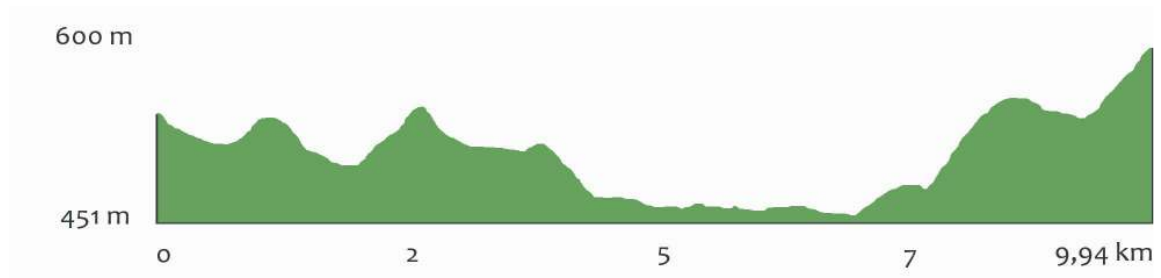
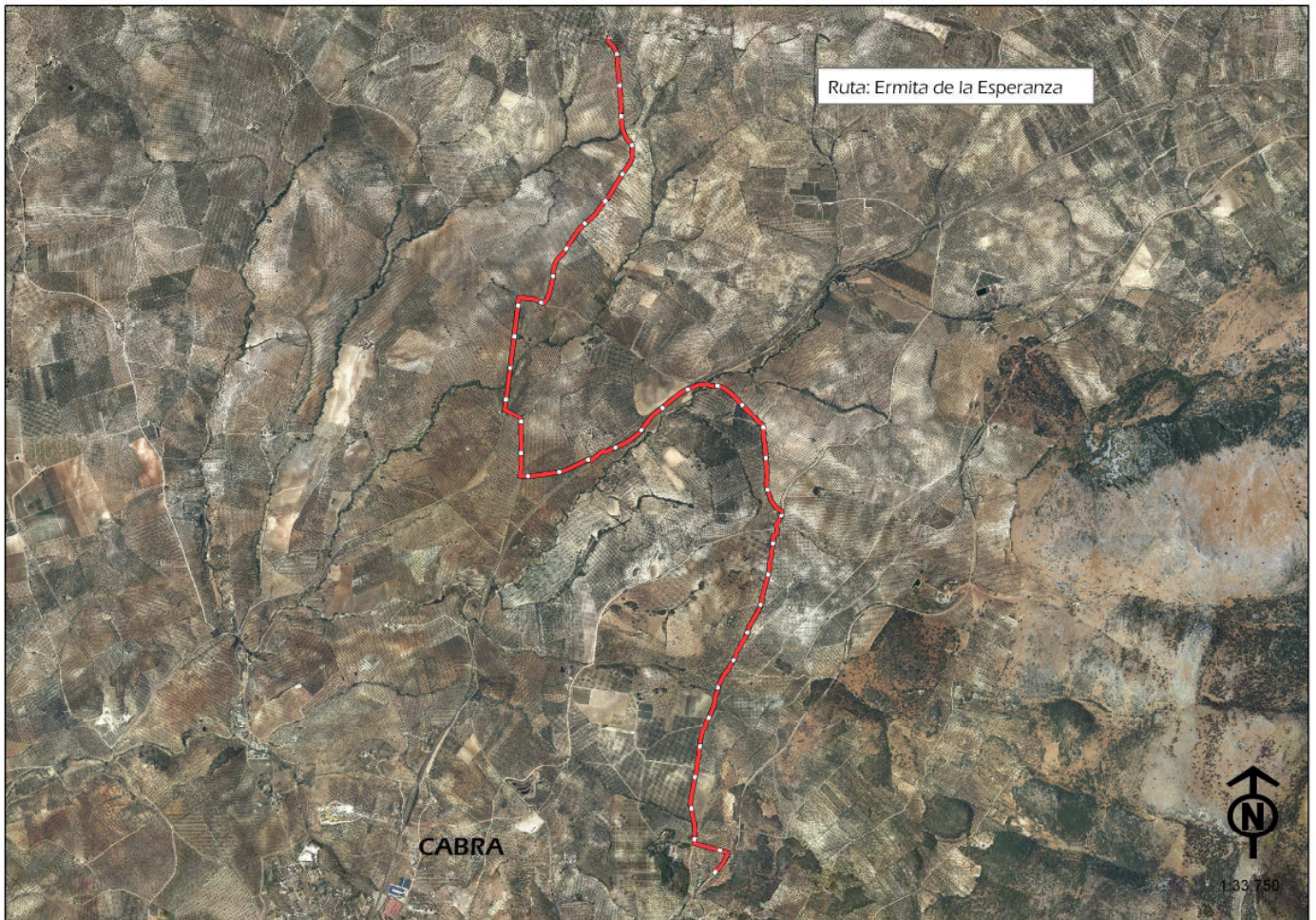
Castillejo, nombre apropiado de un cortijo localizado por las inmediaciones, hasta encontrar el camino de la Fuente de la B.

Una vez en este camino, un constante y prolongado ascenso tendrá como premio la llegada al Cortijo de la Fuente la B, con su fuente, la gran explanada que ejerce de inmejorable atalaya sobre la práctica totalidad del término municipal de Cabra y su antigua capilla anexa. No obstante, antes habremos tenido que salvar el cauce del arroyo Arrojanal, uno de los puntos de interés natural de la ruta por su potente vegetación de ribera.

#### FICHA TÉCNICA:

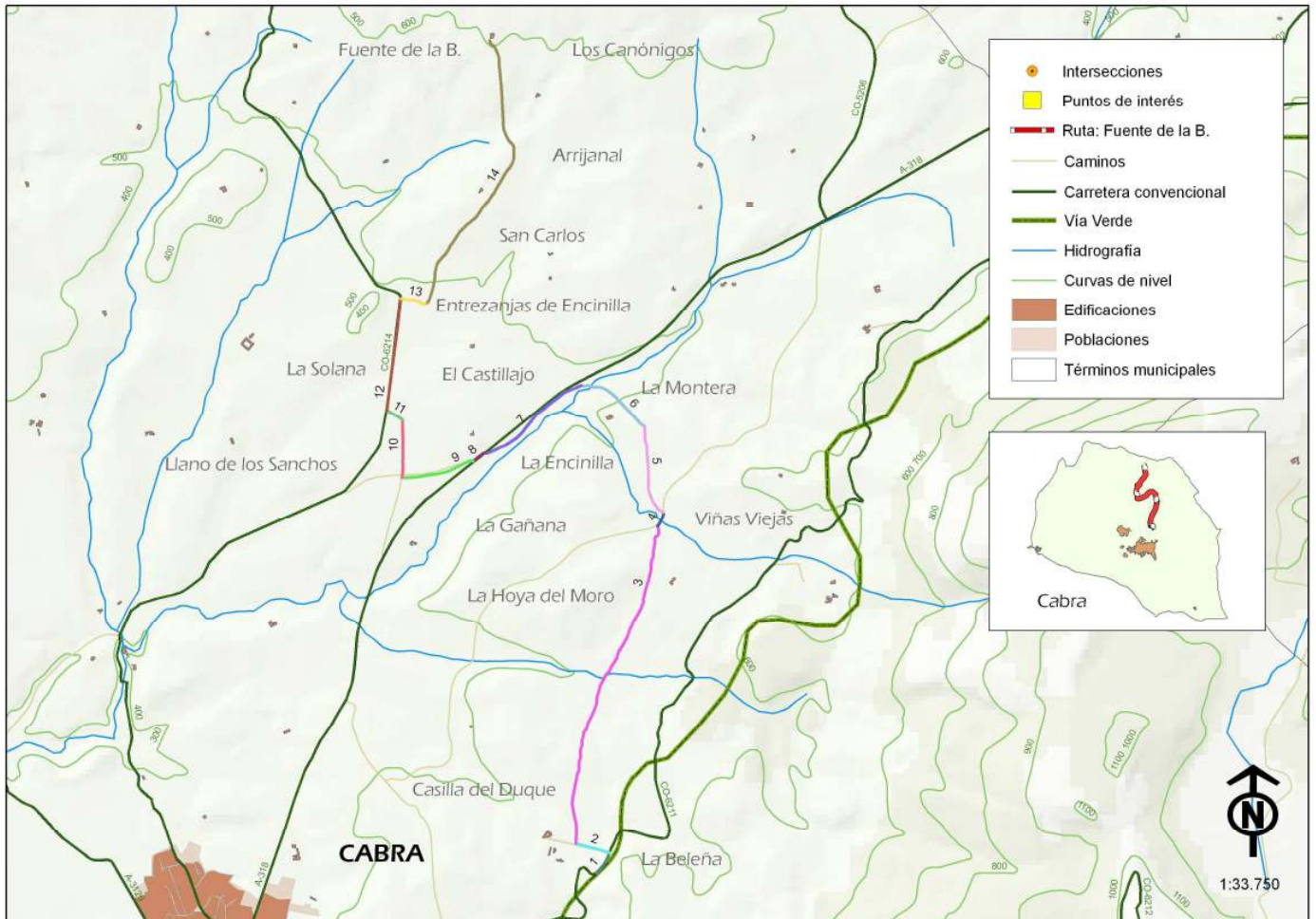
Rutas	6
Nombre	Cabra a Fuente de la B
Nº Caminos Públicos	12
Asfalto (m)	2.567,00
Tierra (m)	7.344,00
Sendero (m)	-
Distancia (m)	9.910,89
Punto de inicio	Vía Verde - IFAPA (Casilla la Mina)
Punto de finalización	Fuente de la B
Tipo	Lineal
Existencia puntos de agua	Sí
Desnivel neto (m)	149
Desnivel acumulado subida (m)	211
Desnivel acumulado bajada (m)	157
Pendiente máxima	10 %
Dificultad BTT	Media
Dificultad senderista	Media
Belleza paisajística	Alta
Paisajes	Olivares, matorral mediterráneo, terrenos alomados y sierras
Estado caminos	Regular - Bueno
Observaciones estado de caminos	
Usos	Senderismo, BTT, equitación, tracking
Cota máxima (m)	600
Cota mínima (m)	451
Espacios Natural Protegidos	No
Hoja topográfica (1:25.000)	O989-1 (Cabra), O967-3 (Doña Mencía)

## PLANO GENERAL Y PERFIL





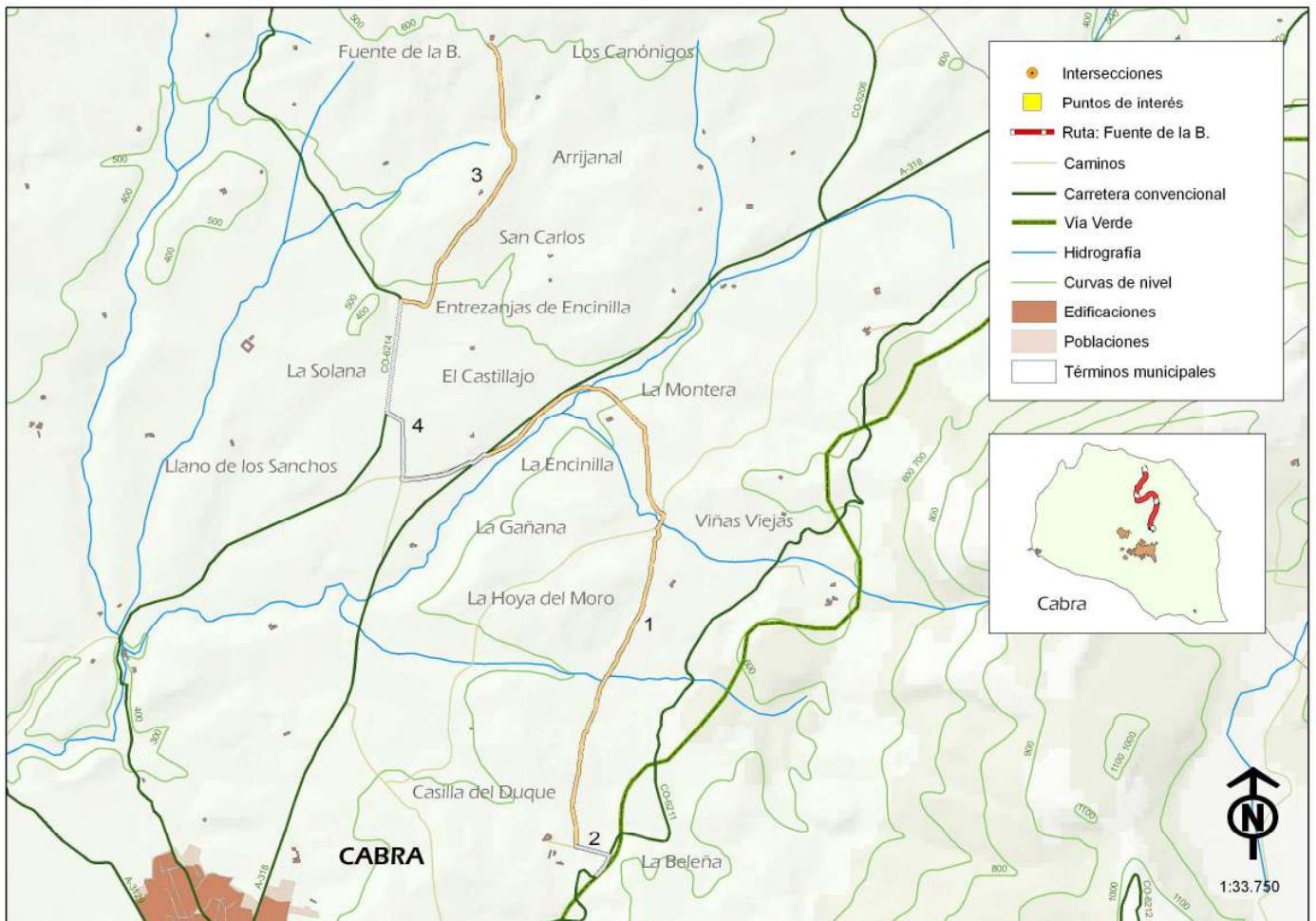
## CAMINOS PÚBLICOS



Identificador	Longitud (m)	Caminos Públicos
1	194,69	ctra. antigua Doña Mencía a Cabra
2	265,41	camino partidor del cortijo de Veleña
3	2.564,30	vereda camino viejo de Baena
4	120,50	camino vecinal de la Micaelas
5	706,88	vereda de la Gamonosa (o de la Encinilla)
6	588,36	vereda de Castillejo
7	910,26	camino de los Metedores
8	114,84	ctra. Doña Mencía a Cabra [A-418]
9	561,98	camino de los Metedores [CV-122]
10	433,41	camino viejo a Nueva Carteya [CV-19] (conocido como camino de Pavaloca)
11	144,01	carril al Castillejo
12	854,07	camino vecinal Nueva Carteya
13	195,77	vereda de Gamonosa (o de la Encinilla)
14	2.256,42	camino de la Fuente de la B

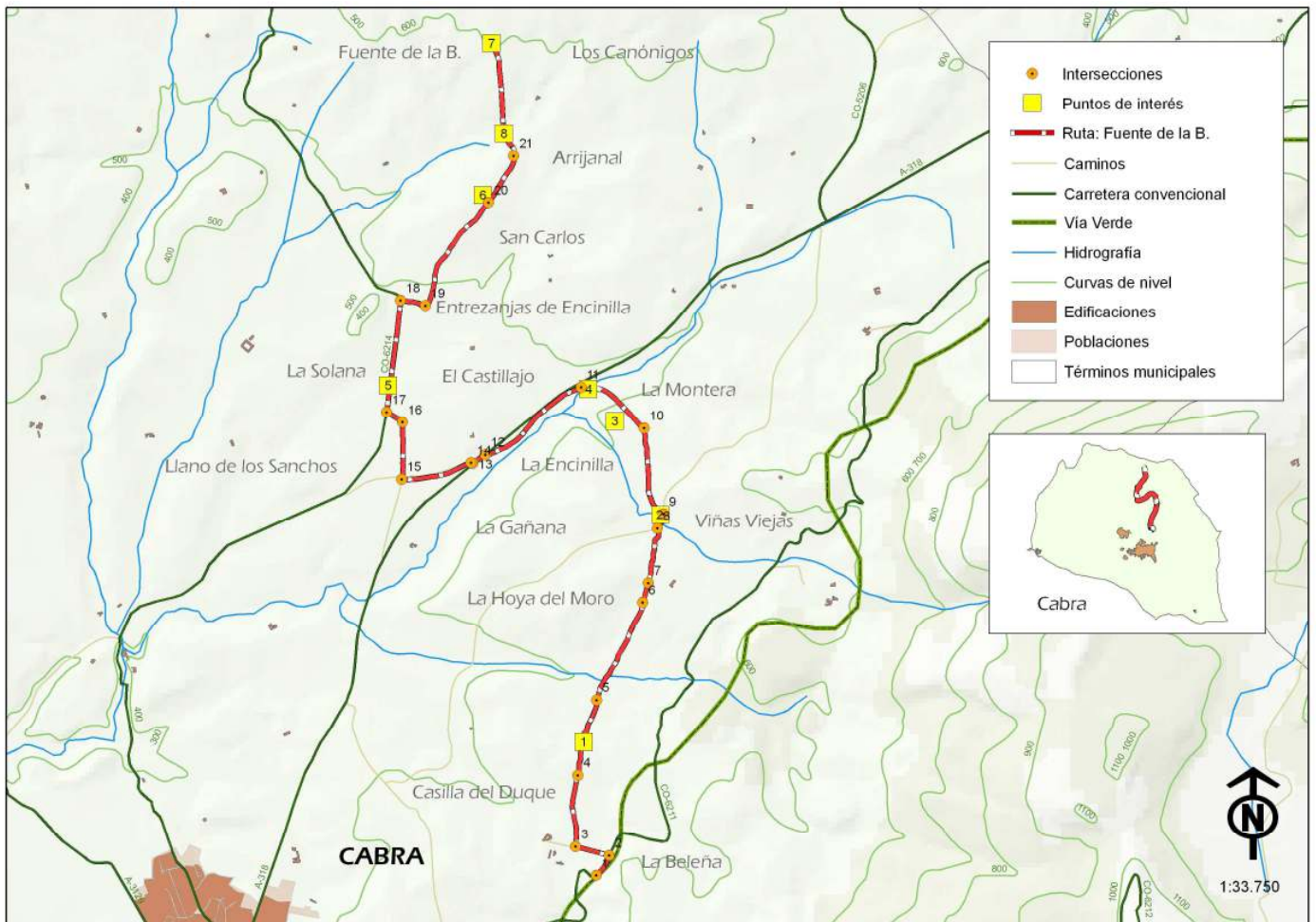


## TIPO DE TERRENO



Tramo	Tipo Terreno	de	Longitud (m)	Asfalto (m)	Tierra (m)	Sendero (m)
1	Tierra		4.885,53	-	4.886,00	-
2	Asfalto		460,40	460,00	-	-
3	Tierra		2.458,01	-	2.458,00	-
4	Asfalto		2.106,94	2.107,00	-	-
	TOTALES		9.910,89	2.567,00	7.344,00	-

## INTERSECCIONES Y PUNTOS DE INTERÉS



Identificador	Nombre	Tipología	Descripción
1	Vereda del camino antiguo de Baena	etnografía	pocas veredas de carne quedan como estas, conservando tanto su anchura como la vegetación natural, muy rica en aromáticas, actuando como verdadero corredor verde
2	Vegetación riparia	flora	vegetación de ribera en su estadio más degradado representado por abundantes rosales silvestres
3	Cortijo de la Encinilla	etnografía	cortijo de grandes dimensiones hoy día abandonado
4	Arroyo de Santa María	hidrología	uno de los principales cursos de agua del término municipal que en este tramo le acompaña una gran cantidad de vegetación
5	Arroyo de la Hurtada	hidrología	curso de agua donde se concentra la mayor parte de la biodiversidad de los campos de cultivo circundantes
6	Cortijo Taquina	etnografía	cortijo de grandes dimensiones reformado y excelente vistas.
7	Fuente de la B	etnografía	antiguo cortijo con capilla propia donde encontramos una importante fuente para los vecinos de la zona
8	Arroyo del Arrajanal y Fuente Arrajanal	hidrología	abundante vegetación de ribera en torno a este arroyo. Muy cerca, desviándonos, encontramos la fuente del mismo nombre.



## TOPOGUÍA:

Intersección	Distancia parcial (m)	Distancia acumulada (m)	Caminos	Dirección	Observaciones
1	-	-	ctra. antigua de Doña Mencía	derecha	tomamos esta antigua carretera asfaltada
2	195,50	195,50	ctra. Doña Mencía - cno. partidor del Cortijo de Veleña	izquierda	abandonamos la carretera en dirección al centro IFAPA, conocido como Casilla de la Mina
3	263,48	458,98	cno. partidor del Cortijo de Veleña - vereda cno. Doña Mencía	derecha	cogemos la ancha vereda en dirección a Dña Mencía - Baena
4	548,58	1.007,56	vereda. cno. antiguo Baena - cno. casilla Duque	recto	seguimos la vereda
5	582,92	1.590,48	vereda. cno. antiguo Baena - vereda de la Gañana	recto	seguimos la vereda ascendiendo
6	849,99	2.440,47	vereda. cno. antiguo Baena - camino particular	recto	
7	153,00	2.593,46	vereda. cno. antiguo Baena - camino particular	recto	
8	429,43	3.022,89	vereda. cno. antiguo Baena - camino Micaela	derecha	abandonamos la vereda y tomamos el carril de tierra
9	121,48	3.144,37	camino de la Micaela - vereda de la Gamonosa (o de la Encinilla)	izquierda	una vez pasado el cauce y en un cruce marcado por la presencia de un pozo con captación de agua giramos a la izquierda
10	698,53	3.842,90	vereda de la Gamonosa (o de la Encinilla) - vereda de Castillejo	izquierda	cruzamos la vereda de la Encinilla y la abandonamos por un carril de tierra
11	597,55	4.440,45	vereda de Castillejo - camino de los Metedores	izquierda	llegamos al carril que discurre paralelo a la ctra. de Dña Mencía
12	906,79	5.347,23	camino de los Metedores - ctra. de Dña Mencía (A-318)	izquierda	tomamos la ctra. de Dña Mencía en dirección a Cabra durante pocos metros
13	117,99	5.465,23	ctra. de Dña Mencía (A-318) - camino de los Metedores (CV-122)	derecha	abandonamos la carretera y cogemos carril asfaltado
14	12,60	5.477,82	camino de los Metedores (CV-122) - camino particular	izquierda	seguimos carril asfaltado
15	549,99	6.027,81	camino de los Metedores (CV-122) - cno. viejo Nueva Carteya	derecha	Tomamos a la derecha el comúnmente conocido como camino de Pavaloca.
16	432,81	6.460,62	cno. viejo Nueva Carteya - carril a Castillejo	izquierda	seguimos por carril asfaltado
17	145,35	6.605,97	carril de Castillejo - cno. vecinal Nueva Carteya	derecha	

			[CV-19]		
18	852,14	7.458,12	cno. vecinal Nueva Carteya [CV-19] - vereda Encinilla	derecha	abandonamos el carril asfaltado y cogemos el camino de tierra
19	196,35	7.654,47	vereda Encinilla - camino de la Fuente de la B	recto	la vereda de la Encinilla sigue a través de un carril olivarero perdido. La ruta continúa por el carril de tierra principal
20	945,48	8.599,95	camino de la Fuente de la B - camino particular	recto	
21	409,39	9.009,34	camino de la Fuente de la B - camino sin nombre	izquierda	seguimos a la izquierda en el cruce con otro camino público que se dirige a la fuente del Arroijanal





		
INTERSECCIÓN 13	INTERSECCIÓN 14	INTERSECCIÓN 15
		
INTERSECCIÓN 16	INTERSECCIÓN 17	INTERSECCIÓN 18
		
INTERSECCIÓN 19	INTERSECCIÓN 20	INTERSECCIÓN 21

## RUTA 7: CABRA A ERMITA DE LA ESPERANZA



Paso del río Cabra (camino del Cortijo de Ramírez)

### DESCRIPCIÓN:

Ruta de gran longitud a través de la que podremos descubrir toda la zona oriental del término municipal egabrense. Desde la Plaza Vieja, uno de los centros de comunicación de la ciudad, iniciaremos la travesía en dirección a las huertas de Alcantarilla. Una vez aquí, y tomando el conocido como camino de los Callejones, transitaremos paralelos al río Cabra por el valle del curso fluvial, acompañados por huertas regadas por acequias a un lado y olivares a otro. Siguiendo la dirección del río, pero perdiéndolo de vista por unos kilómetros, ascenderemos el talud de la terraza fluvial ganando altura. Es recomendable aquí deleitarse con las

panorámicas, no solo del valle y sus huertas sino del propio casco urbano de Cabra, con las elevaciones calcáreas de la sierra y el picacho como inigualable telón de fondo.

De nuevo descenderemos hacia el río buscando uno de los escasos puentes que comunican sus dos riberas, muy próximos al cortijo de Ramírez. Esta edificación, en mal estado de conservación, aún conserva una de sus señas de identidad y por la que puede ser reconocida a varios kilómetros a la redonda, una bella torre coronada por un tejadillo a cuatro aguas. Su presencia, sumado a la profusa vegetación de ribera que esconde por completo al río



entre chopos, álamos blancos, fresnos y sauces, convierte este enclave en uno de los más destacados de la ruta.

Desde aquí, una conjunción de antiguas veredas y caminos, como Matavinos, Portocarrero, Lastres o el Colegio, nos guiarán entre un relieve alomado de arcillas, margas y yesos, moldeados a capricho por el tránsito incansable de los arroyos y ríos, como el de Las Pozas o Santa María. Es en estos cursos de agua, reductos de vegetación natural, donde se concentran las especies de flora y fauna, ejerciendo de reservas para la vida silvestre entre el vasto mar de olivos.

Como punto central de la ruta encontramos la Ermita de la Esperanza, antigua ermita que servía a los habitantes de las cortijadas cercanas que no tenían facilidades para acudir a las parroquias del pueblo. Por tal motivo, esta ermita se erigió como parroquia rural en 1735. Actualmente desaparecida después de su venta por el obispado, contaba inicialmente contaba con tres altares, uno

dedicado a Ntra. Sra. de la Esperanza y los otros dos a San Agustín y Ntra. Sra. del Rosario, así como de un cementerio.

Desde aquí, cercanos al límite del municipio con Montilla y rondando el punto más alto de la ruta (503 m), buscamos la conocida tradicionalmente como vereda de la Gamonosa, hoy desaparecida en gran parte de sus tramos, para descender poco a poco en dirección, de nuevo, a los terrenos bajos del río Cabra. En este recorrido tendremos ocasión de atravesar el arroyo Marchenilla o el río Santa María, así como pasar cercanos a algunos de los cortijos de mayores dimensiones e importancia del término municipal, como el de El Corneta.

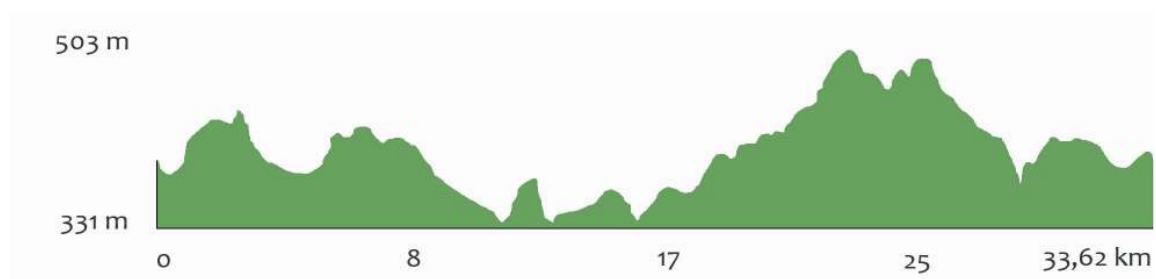
Las vistas sobre el macizo kárstico de la subbética nos acompañara en todo el recorrido de vuelta, así como las numerosas nuevas edificaciones que durante la última década proliferaron en el paraje de la Alcoidía o las huertas, salpicando de blanco los verdes de olivares, campiñas, vides y hortalizas.

## FICHA TÉCNICA

Rutas	7
Nombre	Cabra a Ermita de la Esperanza
Nº Caminos Públicos	24
Asfalto (m)	16.987,00
Tierra (m)	16.763,00
Sendero (m)	-
Distancia (m)	33.750,72
Punto de inicio	Plaza Vieja
Punto de finalización	Plaza Vieja
Tipo	Circular
Existencia puntos de agua	Sí
Desnivel neto (m)	172
Desnivel acumulado subida (m)	421
Desnivel acumulado bajada (m)	421
Pendiente máxima	15 %
Dificultad BTT	Alta
Dificultad senderista	Muy alta
Belleza paisajística	Alta
Paisajes	Olivares, matorral mediterráneo, terrenos alomados,

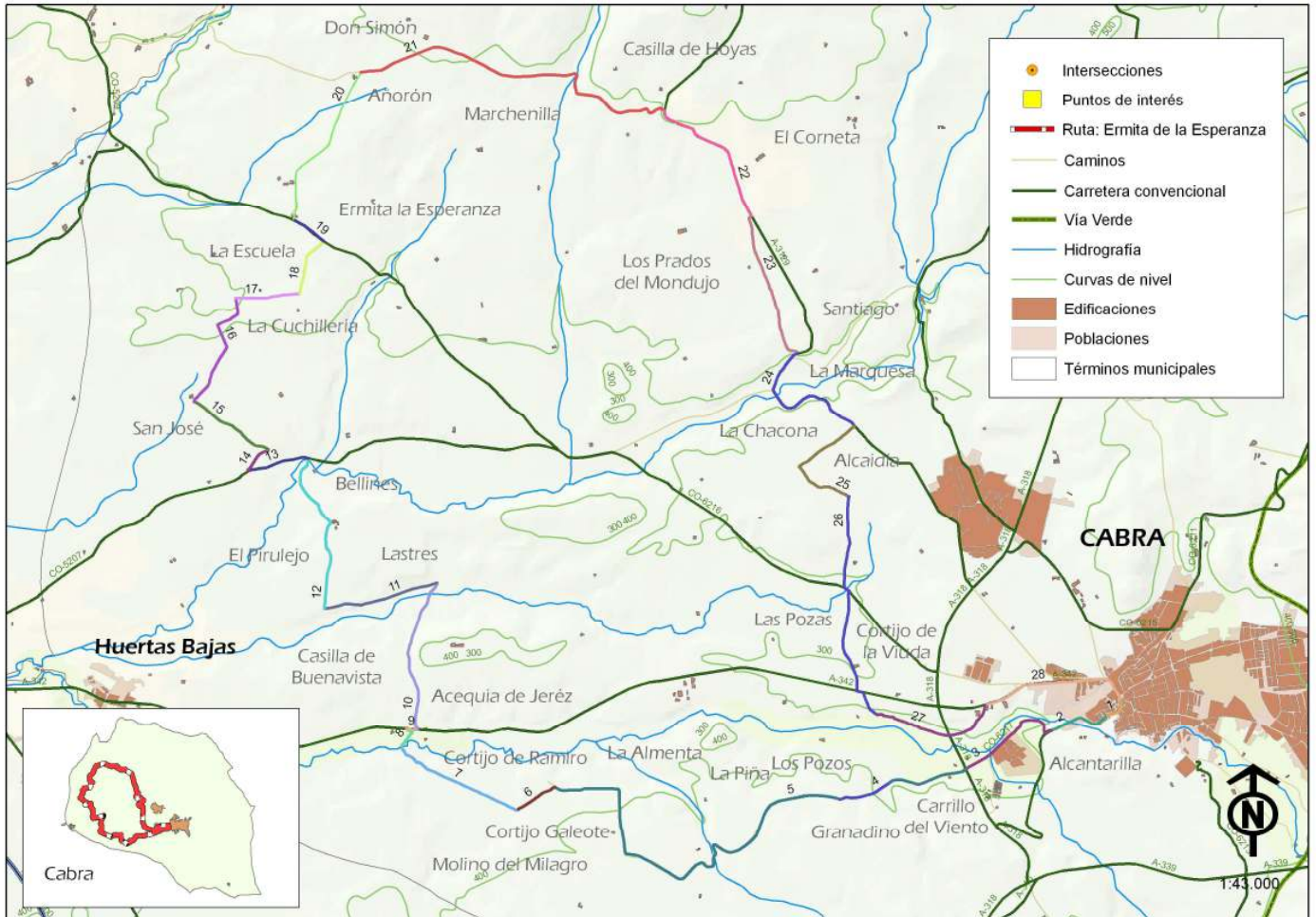
		ribera y huertas
Estado caminos		Bueno
Observaciones	estado de	Pelagra la existencia de algunos caminos por poco uso como el carril al cortijo de Ramirez o la vereda de Matavinos
Usos		Senderismo, BTT, equitación, tracking
Cota máxima (m)		503
Cota mínima (m)		331
Espacios Natural Protegidos		No
Hoja topográfica (1:25.000)		O989-1 [Cabra], O967-3 [Doña Mencía], O988-2 [Moriles], O966-4 [Aguilar de la Frontera]

## PLANO GENERAL Y PERFIL





## CAMINOS PÚBLICOS:

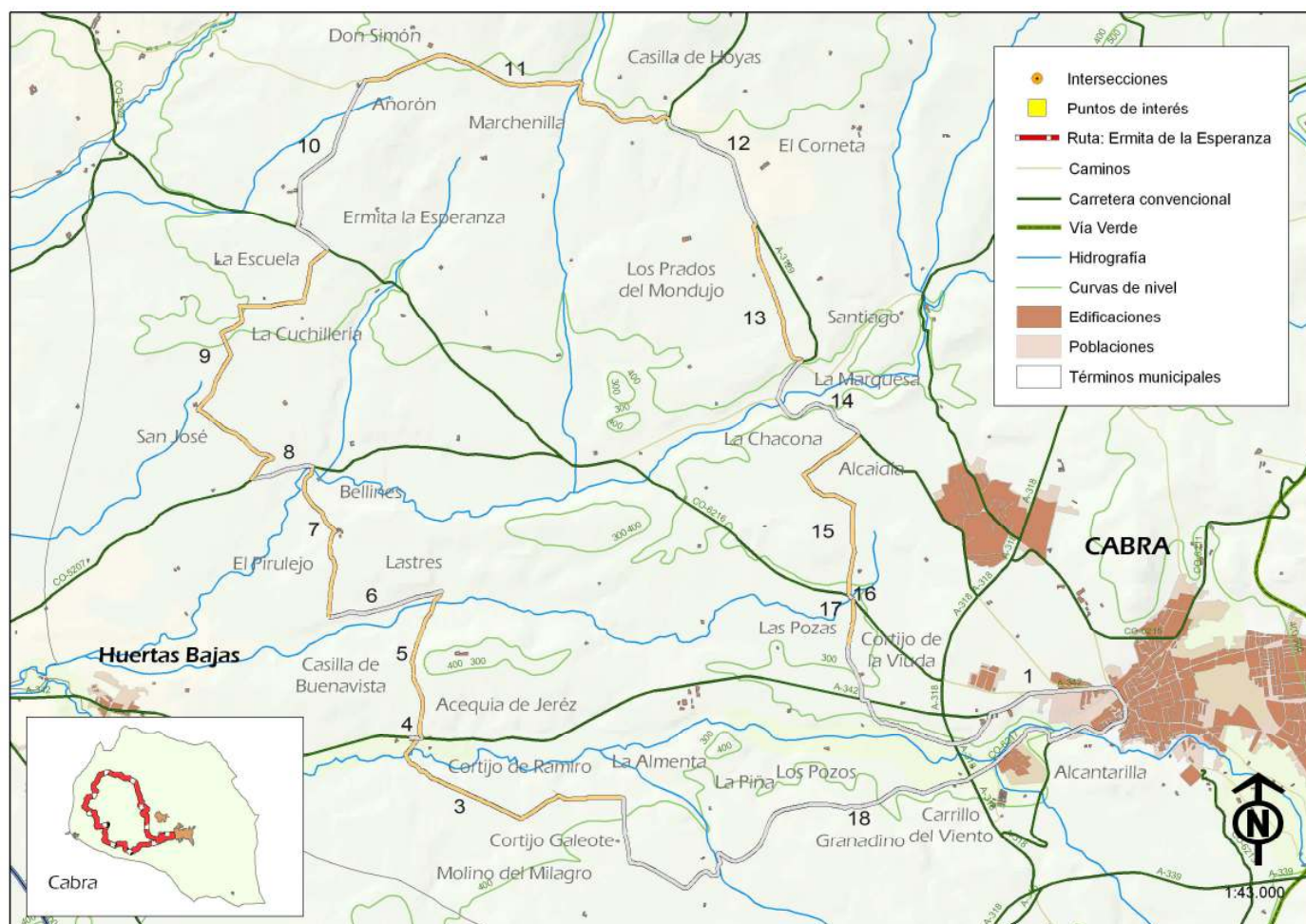


Identificador	Longitud (m)	Camino Público
1	226,04	calle Tinte
2	616,16	ctra. Andújar a Lucena [C-327]
3	1103,44	camino de los Callejones
4	494,76	camino de Castro del Río
5	4.770,47	camino vecinal de los Callejones
6	437,09	camino de la Laguna
7	1302,66	carril de la casa de Ramírez
8	232,95	camino del Prado
9	111,29	ctra. de Monturque a Cibra [A-342]
10	1515,53	vereda de Matavinos
11	1124,59	camino de Portocarrero
12	1623,60	camino de Lastres
13	598,24	ctra. de Montilla a Cibra [CP-122]
14	305,18	vereda de Cárdenas
15	870,79	camino de San José

16	1235,49	carril de San José
17	619,32	camino del Colegio
18	586,70	camino de la Esperanza
19	362,28	ctra. de Montilla a Caba (CP-122)
20	1648,85	camino de Montilla a Caba
21	3.343,05	camino vecinal de Montilla
22	1428,67	camino de Montoro (A-3129)
23	1475,06	camino del Pozo de la Cruz
24	1465,33	camino de Castro del Río
25	1265,11	carril de Villa Castrel
26	2.273,22	camino de Castro del Río
27	1243,30	camino de las Islas
28	1471,56	ctra. de Monturque a Caba (A-342)

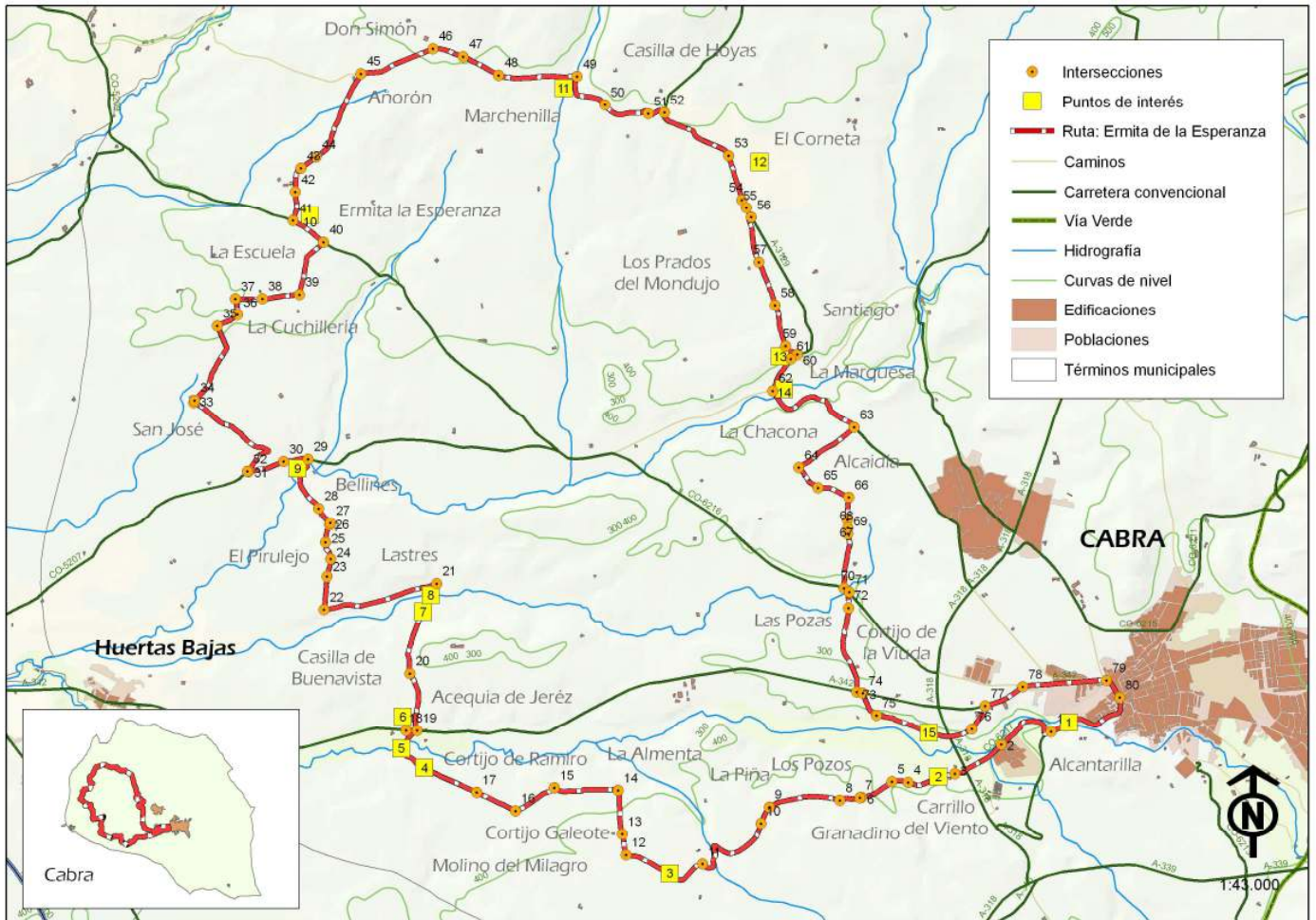


# TIPO DE TERRENO



Tramos	Tipo Terrenos	de	Longitud m)	Asfalto (m)	Tierra (m)	Sendero (m)
1	Asfalto		3.558,62	3.559,00	-	-
3	Tierra		2.600,86	-	2.601,00	-
4	Asfalto		112,76	113,00	-	-
5	Tierra		1.511,57	-	1.512,00	-
6	Asfalto		1.128,43	1.128,00	-	-
7	Tierra		1.618,11	-	1.618,00	-
8	Asfalto		603,94	604,00	-	-
9	Tierra		3.618,30	-	3.618,00	-
10	Asfalto		2.012,34	2.012,00	-	-
11	Tierra		3.341,01	-	3.341,00	-
12	Asfalto		1.428,67	1.429,00	-	-
13	Tierra		1.475,06	-	1.475,00	-
14	Asfalto		1.465,33	1.465,00	-	-
15	Tierra		2.151,19	-	2.151,00	-
16	Asfalto		61,90	62,00	-	-
17	Tierra		447,21	-	447,00	-
18	Asfalto		6.615,42	6.615,00	-	-
	TOTALES		33.750,72	16.987,00	16.763,00	-

## INTERSECCIONES Y PUNTOS DE INTERÉS



Puntos de Interés	Nombre	Tipología	Descripción
1	Río Cibra	hidrología	bosque en galería de álamos blancos, chopos, olmos
2	Huertas	etnografía	explotación tradicional del soto del río
3	Subestación eléctrica	industria	subestación eléctrica de Cibra
4	Cortijo de Ramírez	etnografía	Cortijo en malas condiciones de conservación pero que sigue destacando por su torre a cuatro aguas
5	Río Cibra	hidrografía	profusa vegetación de ribera
6	Acequia de Jerez	etnografía	aprovechando el agua del río de gran caudal
7	Humedal	hidrografía	pequeña charca próxima al arroyo de las Pozas
8	Arroyo de las Pozas, salinas y descansadero de ganado.	hidrografía	pequeño arroyo con interesante vegetación natural en cuyas inmediaciones se observan los restos de una antigua salina, de las más importantes de la comarca, que explotaba el alto contenido en sal de las aguas de pozos cercanos. Así mismo, aquí también se localiza un extenso descansadero de ganado
9	Río Santa María	hidrografía	abundante vegetación natural y avifauna
10	Ermita de la Esperanza	edificio religioso	antigua Ermita de los diseminados de la zona, actualmente desaparecida, que databa del siglo



			XVII. En su lugar permanece el diseminado creado en torno a ella.
11	Arroyo Merchenilla	hidrografía	vegetación natural y cauce encajado con puente
12	Finca El Corneta	etnografía	Edificio de gran belleza y dimensiones
13	Nacimiento del Buenaño	hidrología	nacimiento con alberca de pequeñas dimensiones de gran importancia, no sólo para la población sino también para los anfibios
14	Río Santa María	hidrología	uno de los principales ríos de Cibra
15	Acequia de las Islas	etnografía	vía de aporte de agua a las huertas de esta margen del río que es aprovechada riego

## TOPOGUÍA:

Intersección	Distancia parcial (m)	Distancia acumulada (m)	Caminos	Dirección	Observación
1	-	-	ctra. Andujar a Lucena [C-327] - camino sin nombre	derecha	cogemos el camino asfaltado conocido popularmente como de los callejones
2	677,24	677,24	camino de los callejones - urbanización	recto	seguimos por el camino de los callejones
3	540,32	1.217,56	camino de los callejones - camino del granadino	recto	
4	472,68	1.690,24	camino de los callejones - carril de riego	izquierda	ascendemos por el camino de los callejones y dejamos a la derecha el camino que se dirige a la depuradora y las huertas
5	158,76	1.849,00	camino de los callejones - finca los alazores	recto	seguimos por el carril asfaltado
6	334,82	2.183,83	camino de los callejones - carril olivarero	recto	seguimos por el carril asfaltado
7	15,87	2.199,69	camino de los callejones - camino de Castro	recto	seguimos por el carril asfaltado
8	195,06	2.394,75	camino de Castro del Río - camino de los callejones	derecha	cogemos de nuevo el camino de los callejones
9	706,44	3.101,19	camino de los callejones - camino finca la Piña	recto	seguimos por el camino asfaltado
10	177,76	3.278,95	camino de los callejones - carril olivarero	recto	seguimos por el camino asfaltado
11	962,20	4.241,15	camino de los callejones - camino de la Almenta	recto	seguimos por el camino asfaltado, dejamos a la derecha el camino hacia el cortijo de la Almenta
12	864,17	5.105,31	camino de los callejones - carril de la casa	derecha	tornamos a la derecha siguiendo el trazado del carril asfaltado
13	208,97	5.314,29	camino de los callejones - camino de los callejones	recto	seguimos el carril asfaltado

14	424,77	5.739,06	camino de los callejones - camino de la Almenta	izquierda	giramos a la izquierda al terminar el asfalto
15	628,94	6.368,00	camino de los callejones - camino de la Laguna	izquierda	cogemos el camino de la izquierda
16	437,77	6.805,76	camino de los callejones - carril casa de Ramírez	derecha	abandonamos el carril y nos dirigimos hacia un camino que se adentra en un cultivo de almendros
17	413,24	7.219,00	carril casa de Ramírez - senda	recto	
18	1.119,50	8.338,51	camino del Prado - ctra. Monturque a Cibra [A-342]	derecha	cogemos escasos cien metros la carretera de Monturque a Cibra
19	107,53	8.446,04	cta. Monturque a Cibra [A- 342] - vereda de Matavinos	izquierda	abandonamos carretera y ascendemos por la vereda
20	577,41	9.023,45	vereda de Matavinos - carril olivarero	recto	
21	944,74	9.968,19	vereda de Matavinos - camino de Portocarrero	izquierda	cogemos el carril asfaltado a la izquierda, conocido como camino de las Lomas - Portocarrero
22	1.124,50	11.092,69	camino de Portocarrero - camino de Lastres	derecha	ascendemos por el camino de Lastres abandonando el carril asfaltado
23	316,50	11.409,19	camino de Lastres - carril olivarero	recto	
24	174,58	11.583,77	camino de Lastres - carril olivarero	recto	
25	175,27	11.759,03	camino de Lastres - camino de Lastres	derecha	confluencia de dos carriles con el mismo nombre
26	175,26	11.934,29	camino de Lastres - camino de Lastres	izquierda	cercano a cortijo seguimos por el carril de la izquierda
27	23,42	11.957,71	camino de Lastres	izquierda	al llegar a la Casa de Los Lastres tomamos el camino de la izquierda en dirección al cauce del arroyo Santa María
28	186,63	12.144,34	camino de Lastres	izquierda	desvío del camino principal por el olivar cercano para evitar un paso pedregoso
29	572,53	12.716,88	camino de Lastres - ctra. de Montilla a Cibra [CP-122]	izquierda	tomamos la carretera a la izquierda
30	242,78	12.959,65	cta. de Montilla a Cibra [CP- 122] - camino Finca Obra Pía	recto	
31	353,85	13.313,50	cta. de Montilla a Cibra [CP- 122] - vereda de Cárdenas	derecha	nos adentramos en el olivar
32	11,81	13.325,31	vereda de Cárdenas - carril olivarero	derecha	a los pocos metros de entrar en el olivar nos encontramos una bifurcamos, la cual tomaremos a la derecha



33	1165,43	14.490,75	camino de San José - carril de San José	derecha	abandonamos el camino olivarero y cogemos el carril que llega al cortijo de San José
34	23,03	14.513,78	carril de San José	derecha	bordeamos el cortijo por la derecha
35	826,81	15.340,59	carril de San José	derecha	bordeamos balsa de agua
36	228,67	15.569,26	carril de San José	izquierda	
37	155,14	15.724,40	carril de San José - camino del Colegio	derecha	
38	261,00	15.985,40	camino del Colegio - camino particular	recto	
39	360,00	16.345,39	camino del Colegio - camino de la Esperanza	izquierda	giramos a la izquierda por el camino de la Esperanza
40	586,70	16.932,10	camino de la Esperanza - ctra. de Montilla a Cabra (CP-122)	izquierda	cogemos la ctra. asfaltada
41	361,36	17.293,45	ctra. de Montilla a Cabra (CP-122) - camino Montilla Cabra	derecha	subimos por el camino de Montilla al llegar al cruce con la Ermita de la Esperanza
42	286,89	17.580,34	camino de Montilla a Cabra - camino particular	recto	seguimos camino asfaltado
43	246,47	17.826,81	camino de Montilla a Cabra - camino particular	recto	seguimos camino asfaltado
44	183,35	18.010,16	camino de Montilla a Cabra - camino particular	recto	seguimos camino asfaltado
45	934,84	18.945,00	camino de Montilla Cabra - camino vecinal Montilla	derecha	abandonamos carril asfaltado y tomamos camino de tierra
46	743,14	19.688,14	camino vecinal Montilla - camino Posada Río Frío	recto	
47	303,75	19.991,89	camino vecinal de Montilla - camino Barahona de Olivares	recto	
48	386,81	20.378,70	camino vecinal de Montilla - camino de Don Gabriel	recto	
49	770,55	21.149,25	camino vecinal de Montilla - camino particular	recto	una vez pasado el arroyo de Marchenilla y el puente que lo cruza, seguimos recto
50	483,55	21.632,80	camino vecinal de Montilla - camino particular	recto	
51	478,42	22.111,22	camino vecinal de Montilla - vereda Pozo de la Cruz	recto	
52	177,33	22.288,55	camino vecinal de Montilla - camino de Montoro (A-3129)	derecha	cogemos la carretera asfaltada en dirección descendente
53	785,68	23.074,23	camino de Montoro (A-3129) - camino particular	recto	descendemos por carril asfaltado
54	450,08	23.524,32	camino de Montoro (A-3129) - vereda de Calderón	recto	seguimos por carril asfaltado
55	88,21	23.612,52	camino de Montoro (A-3129) - carril de Morales	recto	seguimos por carril asfaltado
56	102,42	23.714,95	camino de Montoro (A-3129) - camino del Pozo de la Cruz	derecha	abandonamos carretera asfaltada y cogemos camino de

					tierra
57	462,44	24.177,38	camino del Pozo de la Cruz - camino particular	recto	
58	446,69	24.624,08	camino del Pozo de la Cruz - camino de Morales	izquierda	seguimos descendiendo por el camino del Pozo de la Cruz
59	414,91	25.038,99	camino del Pozo de la Cruz - camino particular	recto	seguimos por el camino principal
60	151,02	25.190,00	camino del Pozo de la Cruz - camino de Castro [A-3129]	derecha	cogemos carretera asfaltada
61	76,03	25.266,03	camino de Castro del Río [A- 3129] - camino a Doña Mencía [CV-122]	recto	
62	357,81	25.623,84	camino de Castro del Río [A- 3129] - camino Metedores [CP-122]	recto	seguimos por la ctra. principal y cruzamos el puente
63	1.031,49	26.655,34	camino de Castro del Río [A- 3129] - carril de Villa Castrel	derecha	abandonamos carretera asfaltada y tomamos carril asfaltado
64	667,05	27.322,39	carril de Villa Castrel - carril de Villa Castrel	izquierda	al llegar a diseminado tomamos el carril de la izquierda
65	272,30	27.594,69	carril de Villa Castrel - carril de Juan Llanas	izquierda	
66	325,75	27.920,44	carril de Villa Castrel - camino de Castro del río	izquierda	tomamos el camino antiguo de Castro del río
67	221,71	28.142,15	camino de Castro del río - camino particular	recto	
68	78,47	28.220,62	camino de Castro del río - camino particular	recto	
69	55,59	28.276,21	camino de Castro del río - carriles olivareros	izquierda	abandonamos parcelaciones y nos adentramos en olivar
70	530,81	28.807,02	camino de Castro del río - ctra. de Montilla [CP-122]	izquierda	cruzamos carretera de Montilla y tomamos un pequeño tramo de asfalto
71	61,45	28.868,47	Ctra. de Montilla [CP-122] - camino de Castro del río	derecha	tomamos de nuevo el camino de tierra abandonando la carretera
72	155,59	29.024,07	camino de Castro del río - camino olivarero	recto	
73	851,50	29.875,57	camino de Castro del río - ctra. Monturque a Cibra [A- 342]	izquierda	tomamos la carretera de Monturque unos metros a la izquierda
74	59,14	29.934,70	ctra. Monturque a Cibra [A- 342] - camino de Castro del río	derecha	abandonamos carretera y volvemos a tomar el carril asfaltado a la derecha
75	258,67	30.193,38	camino de Castro del río - camino de las Islas	izquierda	tomamos camino paralelo a las huertas y al río Cibra
76	979,44	31.172,81	camino de las Islas - carril olivarero	recto	seguimos ascendiendo por el camino asfaltado



77	265,13	31437,94	camino de las Islas - ctra. Monturque a Cabra	derecha	tomamos la carretera de Monturque en dirección a Cabra
78	410,89	31848,83	ctra. Monturque a Cabra (A-342) - Pol. ind. Mantón de Manila	derecha	seguimos en dirección a Cabra
79	810,47	32.659,30	Ctra. Monturque a Cabra (A-342)	derecha	en rotonda del Puente del Junquillo tomamos la salida en dirección a la Plaza Vieja
80	212,38	32.871,68	Plaza Vieja - Calle Tinte	recto	pasamos Plaza Vieja a Calle Tinte en dirección a ctra. de Lucena

		
INTERSECCIÓN 1	INTERSECCIÓN 2	INTERSECCIÓN 3
		
INTERSECCIÓN 4	INTERSECCIÓN 5	INTERSECCIÓN 6
		
INTERSECCIÓN 7	INTERSECCIÓN 8	INTERSECCIÓN 9
		
INTERSECCIÓN 10	INTERSECCIÓN 11	INTERSECCIÓN 12

		
INTERSECCIÓN 13	INTERSECCIÓN 14	INTERSECCIÓN 15
		
INTERSECCIÓN 16	INTERSECCIÓN 17	INTERSECCIÓN 18
		
INTERSECCIÓN 19	INTERSECCIÓN 20	INTERSECCIÓN 21
		
INTERSECCIÓN 22	INTERSECCIÓN 23	INTERSECCIÓN 24
		
INTERSECCIÓN 25	INTERSECCIÓN 26	INTERSECCIÓN 27
		
INTERSECCIÓN 28	INTERSECCIÓN 29	INTERSECCIÓN 30



		
INTERSECCIÓN 31	INTERSECCIÓN 32	INTERSECCIÓN 33
		
INTERSECCIÓN 34	INTERSECCIÓN 35	INTERSECCIÓN 36
		
INTERSECCIÓN 37	INTERSECCIÓN 38	INTERSECCIÓN 39
		
INTERSECCIÓN 40	INTERSECCIÓN 41	INTERSECCIÓN 42
		
INTERSECCIÓN 43	INTERSECCIÓN 44	INTERSECCIÓN 45
		
INTERSECCIÓN 46	INTERSECCIÓN 47	INTERSECCIÓN 48



		
INTERSECCIÓN 49	INTERSECCIÓN 50	INTERSECCIÓN 51
		
INTERSECCIÓN 52	INTERSECCIÓN 53	INTERSECCIÓN 54
		
INTERSECCIÓN 55	INTERSECCIÓN 56	INTERSECCIÓN 57
		
INTERSECCIÓN 58	INTERSECCIÓN 59	INTERSECCIÓN 60
		
INTERSECCIÓN 61	INTERSECCIÓN 62	INTERSECCIÓN 63
		
INTERSECCIÓN 64	INTERSECCIÓN 65	INTERSECCIÓN 66

		
INTERSECCIÓN 67	INTERSECCIÓN 68	INTERSECCIÓN 69
		
INTERSECCIÓN 70	INTERSECCIÓN 71	INTERSECCIÓN 72
		
INTERSECCIÓN 73	INTERSECCIÓN 74	INTERSECCIÓN 75
		
INTERSECCIÓN 76	INTERSECCIÓN 77	INTERSECCIÓN 78
		
INTERSECCIÓN 79	INTERSECCIÓN 80	



## RUTA 8: CABRA A MONTURQUE



Cortijo de Quevedo (Camino de Portocarrero)

### DESCRIPCIÓN:

Las huertas son una de las señas de identidad de Cabra, siempre unidas a los cursos de agua y el aprovechamiento del sistema de acequias y las tierras fértiles de las vegas de los ríos. Esta ruta nos descubre en su primer tramo la ribera del río Cabra a través del camino de las Islas y las huertas que en él se sitúan. Una acequia bien conservada nos servirá de guía en esta parte del recorrido, aportándonos frescor y un relajante sonido.

Abandonaremos el valle del río Cabra para tomar el conocido como camino de las Lomas o Portocarrero, donde nos sorprenderá la presencia de unas antiguas salinas que explotaban el contenido salino del agua obtenida de unos pozos, aún conservados, cuya

composición se debe al afloramiento de terrenos Subbéticos ricos en yesos y sales del periodo Triásico. Estas salinas, actualmente en desuso y denominadas de Ntra. Sra. de la Esperanza, llegaron a ser una de las más importantes de la comarca, alcanzando las 2 hectáreas de explotación.

Son diversas y muy importantes algunas de las veredas que interceptan el camino de Portocarrero, entre ellas podemos destacar la de Matavinos y la de Cárdenas, así como su comunicación con cortijos de gran tamaño y actividad, como Lastres y la Jarana.

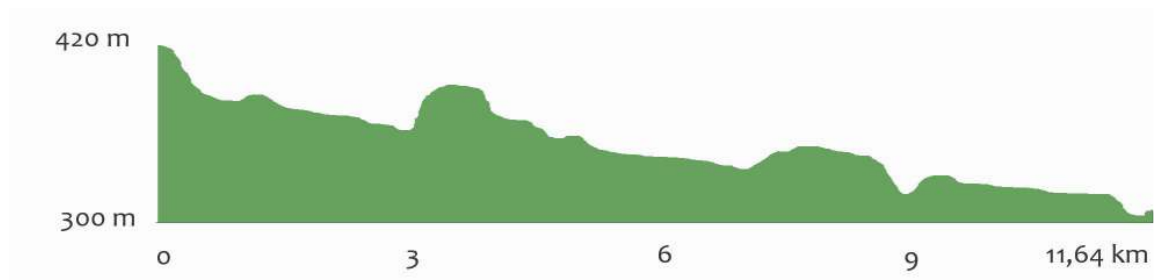
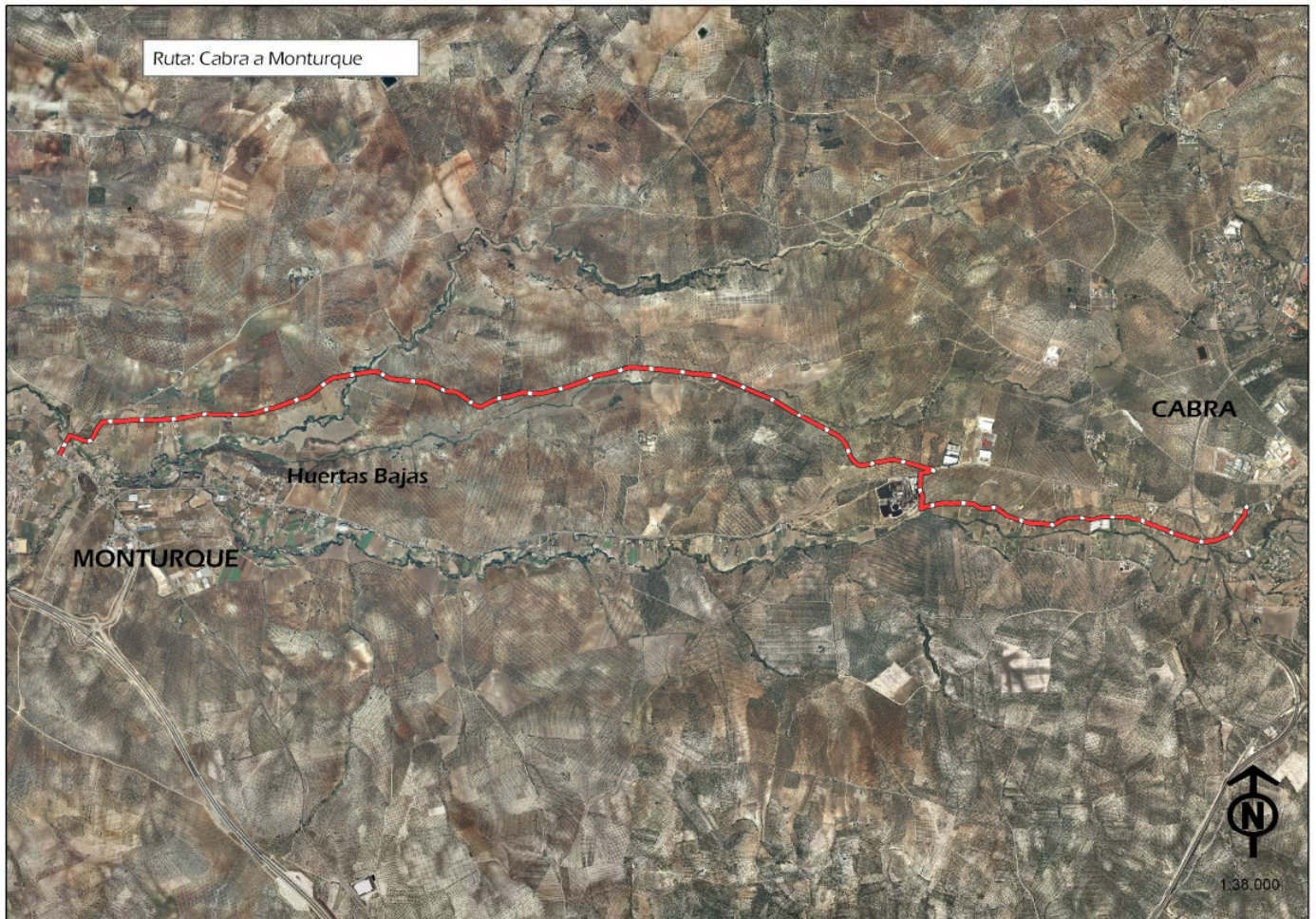
Cercanos ya al municipio de Monturque el camino pasa sobre el río Santa María, importante curso de agua dentro del término municipal de agua y uno de los principales afluentes del río Cabra.

## FICHA TÉCNICA:

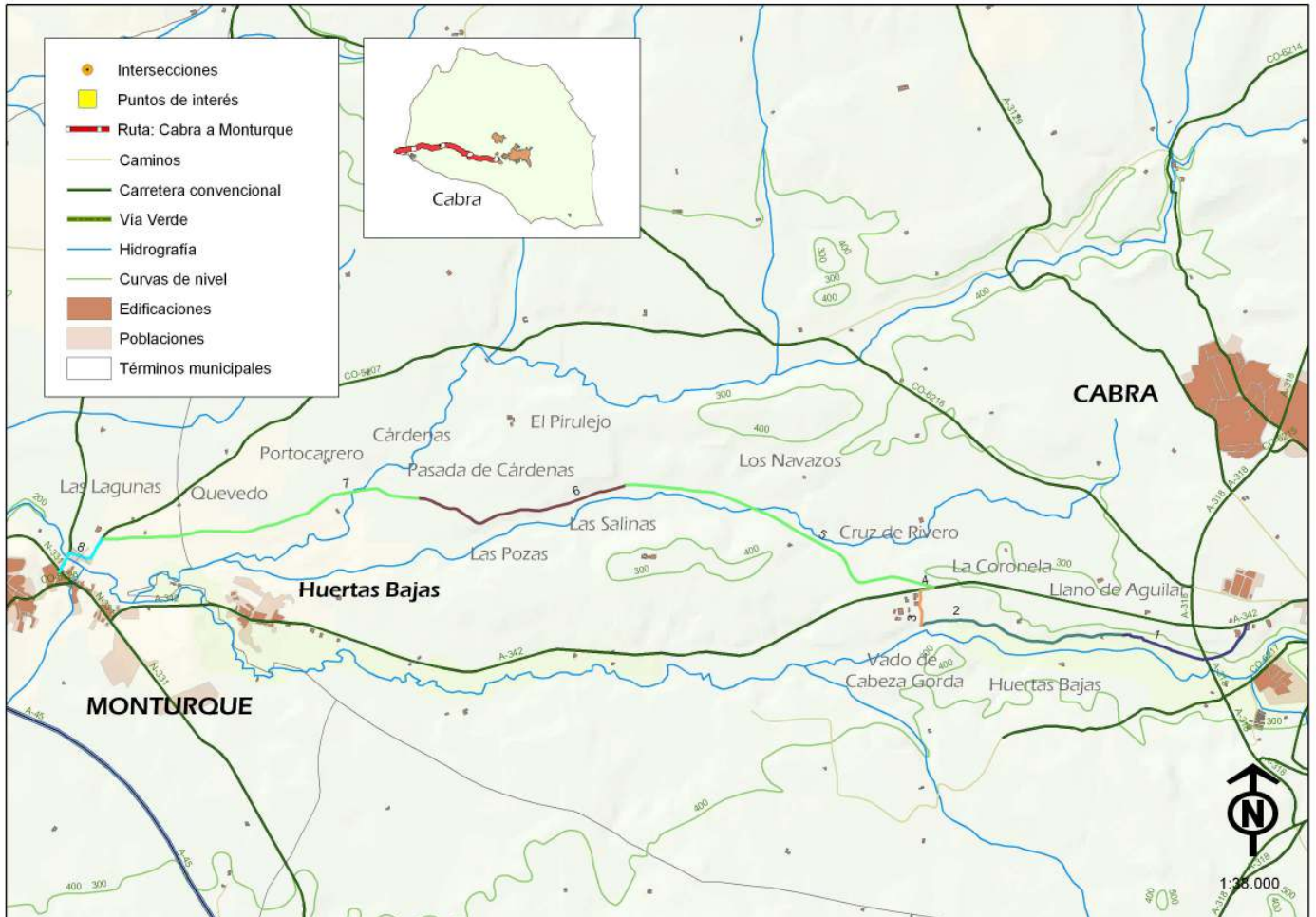
Rutas	8
Nombre	Cabra a Monturque
Nº Caminos Públicos	6
Asfalto (m)	9.387,00
Tierra (m)	2.251,00
Sendero (m)	-
Distancia (m)	11.637,34
Punto de inicio	Ctra. de Monturque (antigua fábrica de aceitunas)
Punto de finalización	Monturque
Tipo	Lineal
Existencia puntos de agua	No
Desnivel neto (m)	120
Desnivel acumulado subida (m)	146
Desnivel acumulado bajada (m)	173
Pendiente máxima	12 %
Dificultad BTT	Baja
Dificultad senderista	Media
Belleza paisajística	Media
Paisajes	Oliveros, ribera, huertas
Estado caminos	Bueno
Observaciones estado de caminos	La mayoría de los caminos se encuentran asfaltados
Usos	Senderismo, BTT, equitación, tracking
Cota máxima (m)	420
Cota mínima (m)	300
Espacios Natural Protegidos	No
Hoja topográfica (1:25.000)	O989-1 (Cabra), O988-2 (Moriles)



## PLANO GENERAL Y PERFIL:



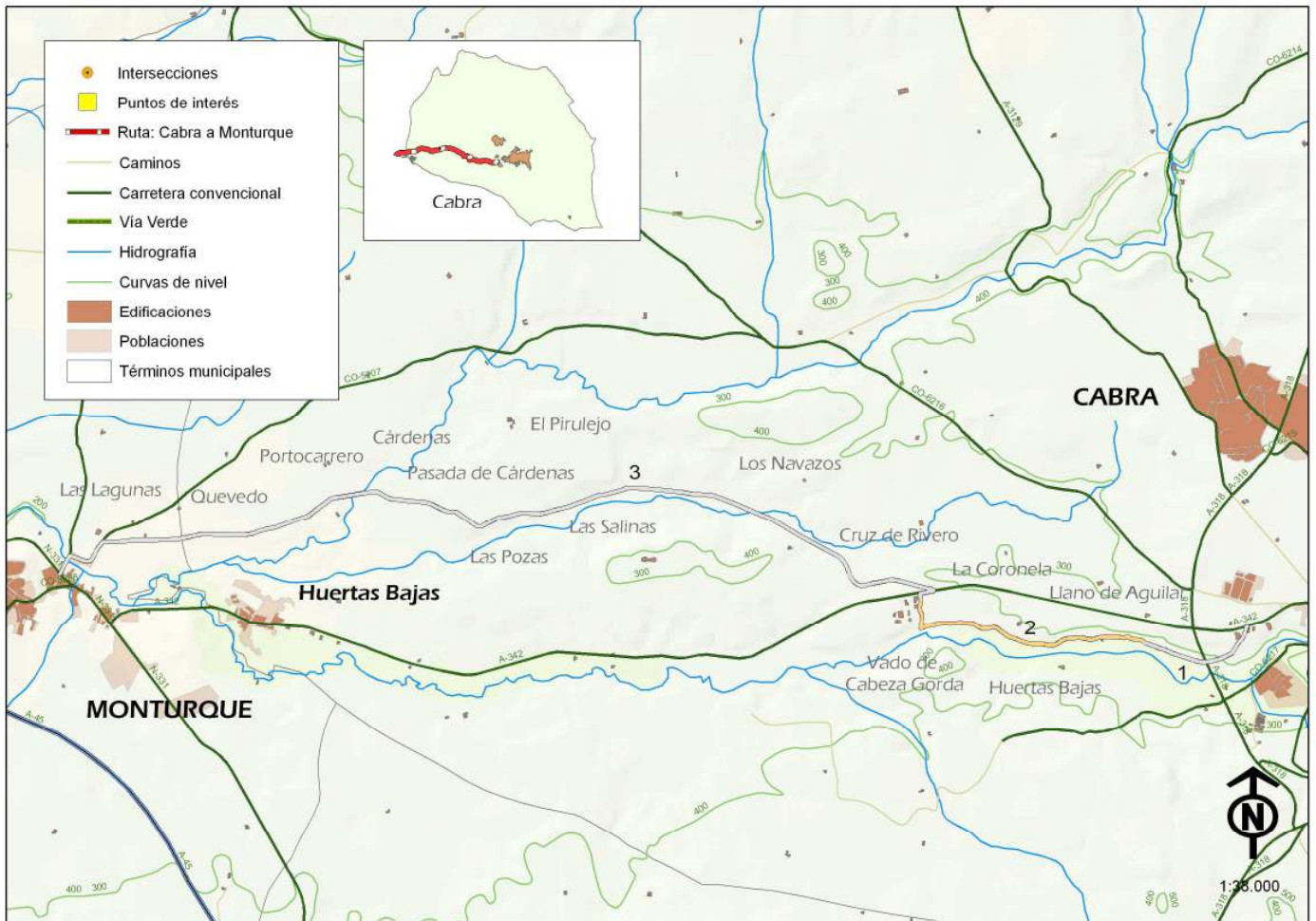
## CAMINOS PÚBLICOS:



Identificador	Longitud (m)	Caminos Públicos
1	1248,76	camino de las Islas
2	1801,45	camino de servidumbre (de las Islas)
3	313,31	camino de la Almenta
4	113,91	ctra. de Monturque a Cabra (A-342)
5	2.901,52	camino de Portocarrero
6	1.910,21	camino de Lastres
7	2.789,29	camino de Portocarrero
8	559,94	ctra. de Montilla a Cabra (CP-122)

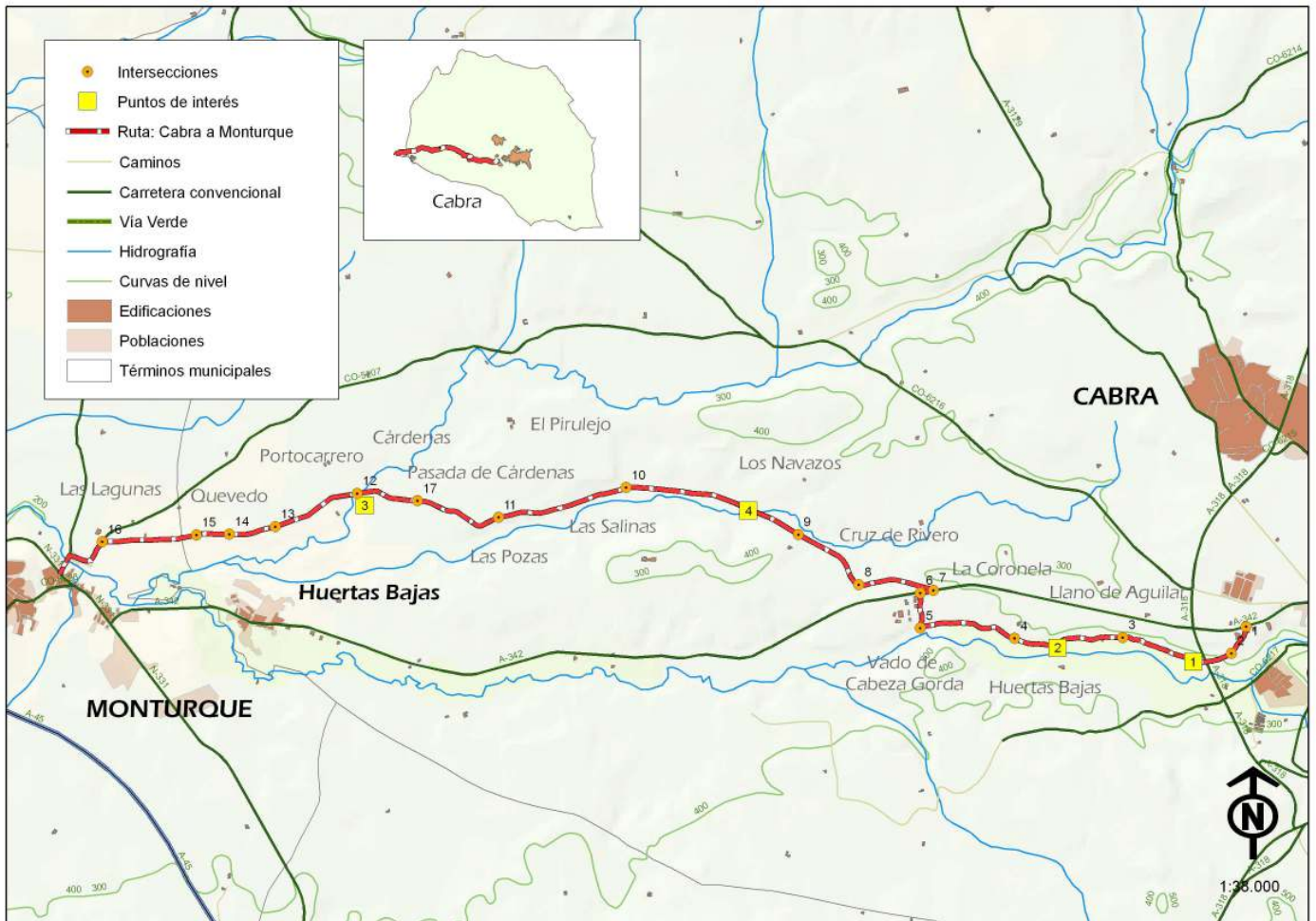


## TIPO DE TERRENO:



Tramo	Tipo Terreno	de	Longitud (m)	Asfalto (m)	Tierra (m)	Sendero (m)
1	Asfalto		3.070,49	3.070,00	-	-
2	Tierra		2.250,97	-	2.251,00	-
3	Asfalto		6.316,93	6.317,00	-	-
	TOTALES		11.638,40	9.387,00	2.251,00	-

## INTERSECCIONES Y PUNTOS DE INTERÉS:



Punto de Interés	Nombre	Tipología	Descripción
1	Acequia de las Islas	Etnográfico	Acequia que nutre de agua a las huertas
2	Huertas	Etnográfico	Una de las señas de identidad de Cabra
3	Arroyo Santa María	Hidrográfico	Uno de los principales cursos fluviales de Cabra
4	Arroyo de las Pozas, descansadero de ganado y salinas	Hidrográfico	Importante afluente del arroyo Santa María donde, debido a la naturaleza de sus aguas, existieron a mediados del siglo pasado las salinas más importantes de la comarca, las salinas de Ntra. Sra. de la Esperanza. Aún pueden observarse a pie de camino los pozos que abastecían de agua a estas salinas así como un descansadero de ganado de grandes dimensiones en la confluencia con la vereda de Matavinos.



## TOPOGUÍA:

Intersecciones	Distancia parcial (m)	Distancia acumulada (m)	Caminos	Dirección	Observaciones
1	-	-	ctra. Monturque a Caba (A-342) - camino de las Islas	izquierda	Tomamos carril de tierra que desciende hacia el valle del río Caba
2	271,42	271,42	camino de las Islas - camino olivarero	recto	Seguimos por el carril de tierra descendiendo
3	983,21	1.254,64	camino de las Islas - camino de Castro del río	recto	Continuamos recto paralelos al río Caba cruzando el camino de Castro del Río que baja asfaltado en dirección al río
4	950,44	2.205,08	camino de las Islas - senda del Cortijo Coronela	recto	Continuamos paralelos al río Caba
5	849,54	3.054,62	camino de las Islas - camino de la Almenta	derecha	Ascendemos por el camino de la Almenta, paralelo a la orujera La Pedriza
6	313,31	3.367,93	camino de la Almenta - ctra. Monturque a Caba (A-342)	derecha	Cogemos un corto tramo de carretera
7	113,91	3.481,83	ctra. Monturque a Caba (A-342) - camino de Portocarrero	izquierda	Tomamos el camino de Portocarrero, también conocido como camino de las Lomas
8	655,75	4.137,58	camino de Portocarrero - camino de Larana	derecha	Continuamos por el camino asfaltado de Portocarrero
9	699,57	4.837,15	camino de Portocarrero - camino acceso a La Jarana	recto	
10	1.546,21	6.383,36	camino de Portocarrero - vereda de Matavinos	recto	
11	1.143,39	7.526,74	camino de Portocarrero - carril de Lastres	recto	
17	762,51	8.289,26	camino de Portocarrero - vereda de Cárdena	recto	
12	530,92	8.820,17	camino de Portocarrero - camino particular	recto	
13	759,36	9.579,53	camino de Portocarrero - camino particular	recto	
14	408,23	9.987,76	camino de Portocarrero - camino particular	recto	
15	285,17	10.272,93	camino de Portocarrero - camino sin nombre	recto	
16	805,52	11.078,45	camino de Portocarrero - ctra. de Montilla (CP-122)	izquierda	Ya en término municipal de Monturque, tomamos la carretera de Caba a Montilla en dirección al pueblo

		
INTERSECCIÓN 1	INTERSECCIÓN 2	INTERSECCIÓN 3
		
INTERSECCIÓN 4	INTERSECCIÓN 5	INTERSECCIÓN 6
		
INTERSECCIÓN 7	INTERSECCIÓN 8	INTERSECCIÓN 9
		
INTERSECCIÓN 10	INTERSECCIÓN 11	INTERSECCIÓN 12
		
INTERSECCIÓN 13	INTERSECCIÓN 14	INTERSECCIÓN 15
		
INTERSECCIÓN 16	INTERSECCIÓN 17	



## RUTA 9: CABRA A LOS LLANOS DEL ESPINAR



Lugar de las Lagunillas (camino de Montoro a Rute)

### DESCRIPCIÓN:

Partiendo de la Ciudad Deportiva nos dirigiremos al conocido como Cerrillo de la Horca. Atravesaremos un diseminado de casas y huertas para desembocar en la avda. de Belén en dirección al paraje de la Fuente de las Piedras, punto de interés paisajístico y antiguo descansadero y abrevadero de ganado convertido en área de uso público con mesas y zonas de barbacoas.

Extremando las precauciones cruzaremos la carretera de Doña Mencía para dirigirnos hacia el río Santa María por el camino antiguo de Nueva Carteya. Una vez pasado el diseminado de casas del paraje de la Alcaidía y cruzado el río Santa María llegaremos a un eucaliptal, justo en el cruce con la conocida como

Cuesta Melero. Aquí, entre estos árboles de repoblación veremos las ruinas del antiguo Molino de Arana.

Esta cuesta, pendiente y pronunciada, perteneciente al camino viejo de Córdoba, pasa por el cortijo de la Chumba y desemboca en el Lugar de las Lagunillas, otro antiguo abrevadero y descansadero de ganado, uno de los más amplios del término municipal, situado en la confluencia del camino viejo de Córdoba con el camino de Montoro a Rute.

Este camino, con vistas espectaculares sobre la Sierra de Cabra y de cunetas vivas, con abundante y variada vegetación natural, nos llevará a cruzar el arroyo del Rihuelo y las primeras estribaciones provocadas por el arroyo

Marchenilla hasta llegar a una balsa de agua para riego naturalizada que ha sido colonizada por especies propias de zonas lacustres, como juncos e incluso Chopos. Interesante foco de biodiversidad y de gran importancia para las aves.

Al final de esta ruta podemos desviarnos a la izquierda por una pista perteneciente al cortijo La Cubana que conecta con la

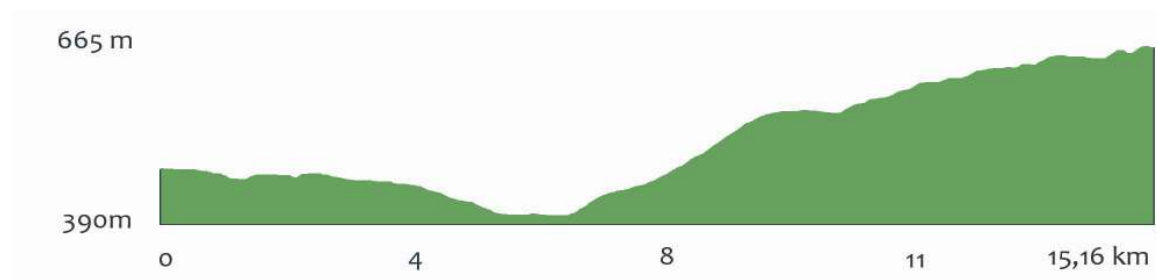
carretera que comunica con los Llanos del Espinar (A-3129). Frente a este gran cortijo encontramos un pequeño altar dedicado a Ntra. Sra. de Fátima. Así mismo, si en lugar de tomar este camino seguimos unos 50 metros más adelante, encontraremos otro carril que se abre a la izquierda y que nos adentrará en los Llanos del Espinar a través de la calle Córdoba.

#### FICHA TÉCNICA:

Rutas	9
Nombre	Cabra hacia los Llanos del Espinar
Nº Caminos Públicos	9
Asfalto (m)	9.108,00
Tierra (m)	6.001,00
Sendero (m)	-
Distancia (m)	15.132,84
Punto de inicio	Ciudad Deportiva María Dolores Jiménez Guardañó
Punto de finalización	Camino de Montoro
Tipo	Lineal
Existencia puntos de agua	Sí
Desnivel neto (m)	275
Desnivel acumulado subida (m)	263
Desnivel acumulado bajada (m)	73
Pendiente máxima	5 %
Dificultad BTT	Media
Dificultad senderista	Media
Belleza paisajística	Media
Paisajes	Olivares, matorral mediterráneo terrenos alomados
Estado caminos	Bueno
Observaciones estado de caminos	Numerosos caminos asfaltados hasta llegar al camino de Montoro a Rute
Usos	Senderismo, BTT, equitación, tracking
Cota máxima (m)	665
Cota mínima (m)	390
Espacios Natural Protegidos	No
Hoja topográfica (1:25.000)	O989-1 [Cabra], O967-3 [Doña Mencía]

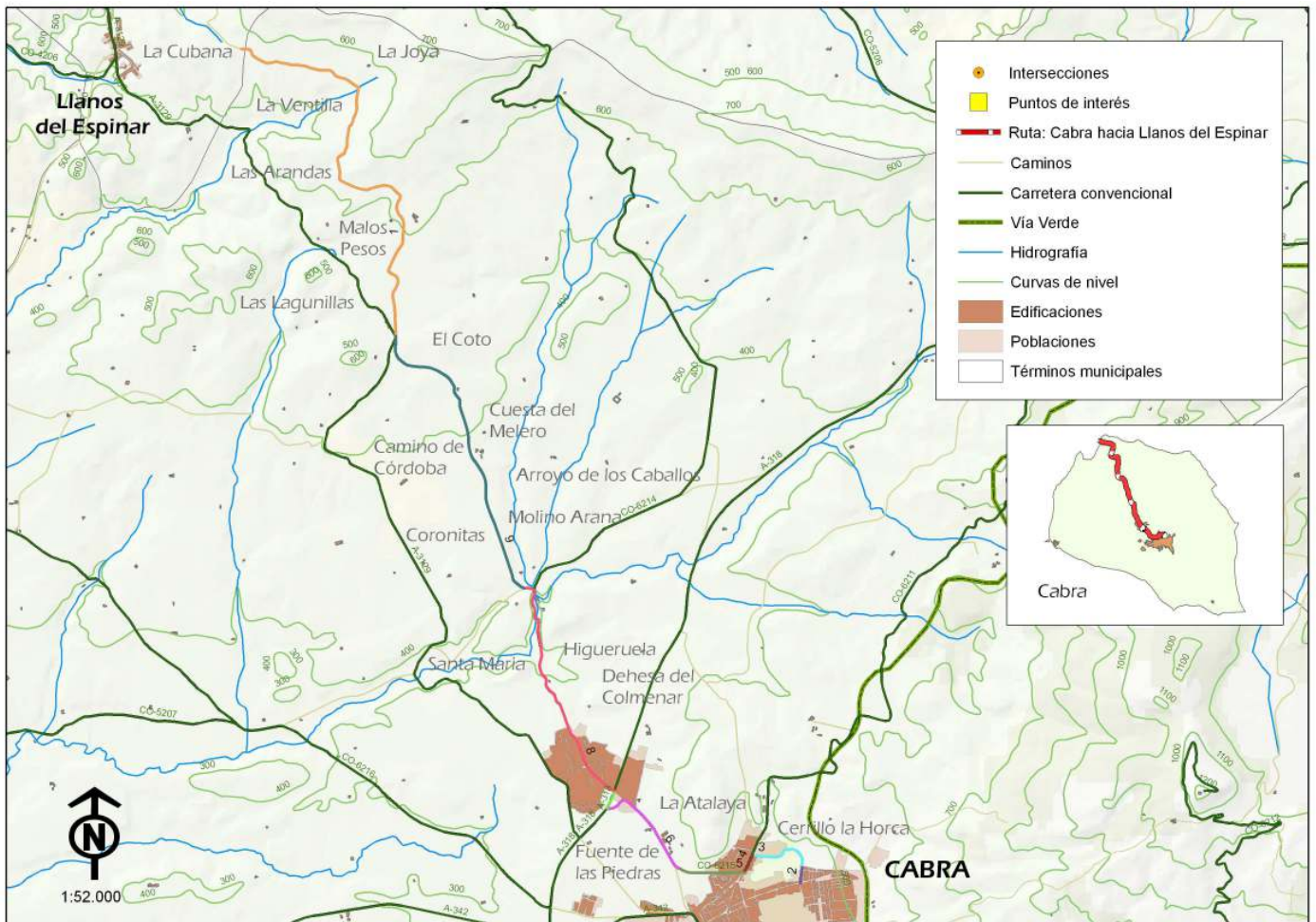


PLANO GENERAL Y PERFIL:





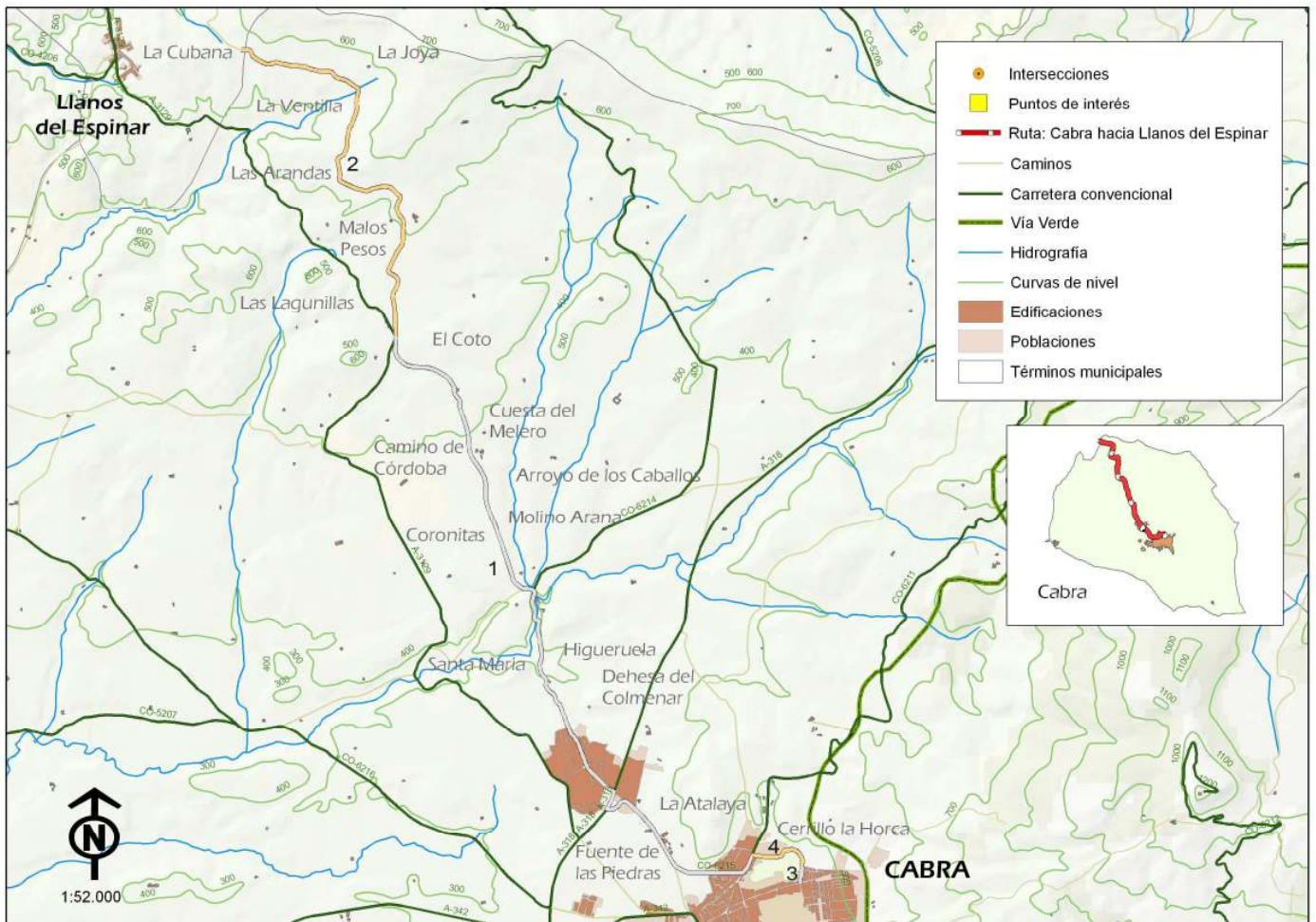
## CAMINOS PÚBLICOS:



Identificador	Distancia (m)	Caminos Públicos
1	211,90	senda de en medio
2	749,40	camino del Cerrillo de la Horca
3	234,12	avda. de Belén
4	772,11	avda. Fuente de las Piedras
5	1260,46	ctra. del Junquillo
6	219,47	ctra. de Doña Mencía (A-318)
7	2.826,97	camino antiguo de Nueva Carteya
8	3.590,06	camino viejo de Córdoba
9	5.244,57	camino de Montoro

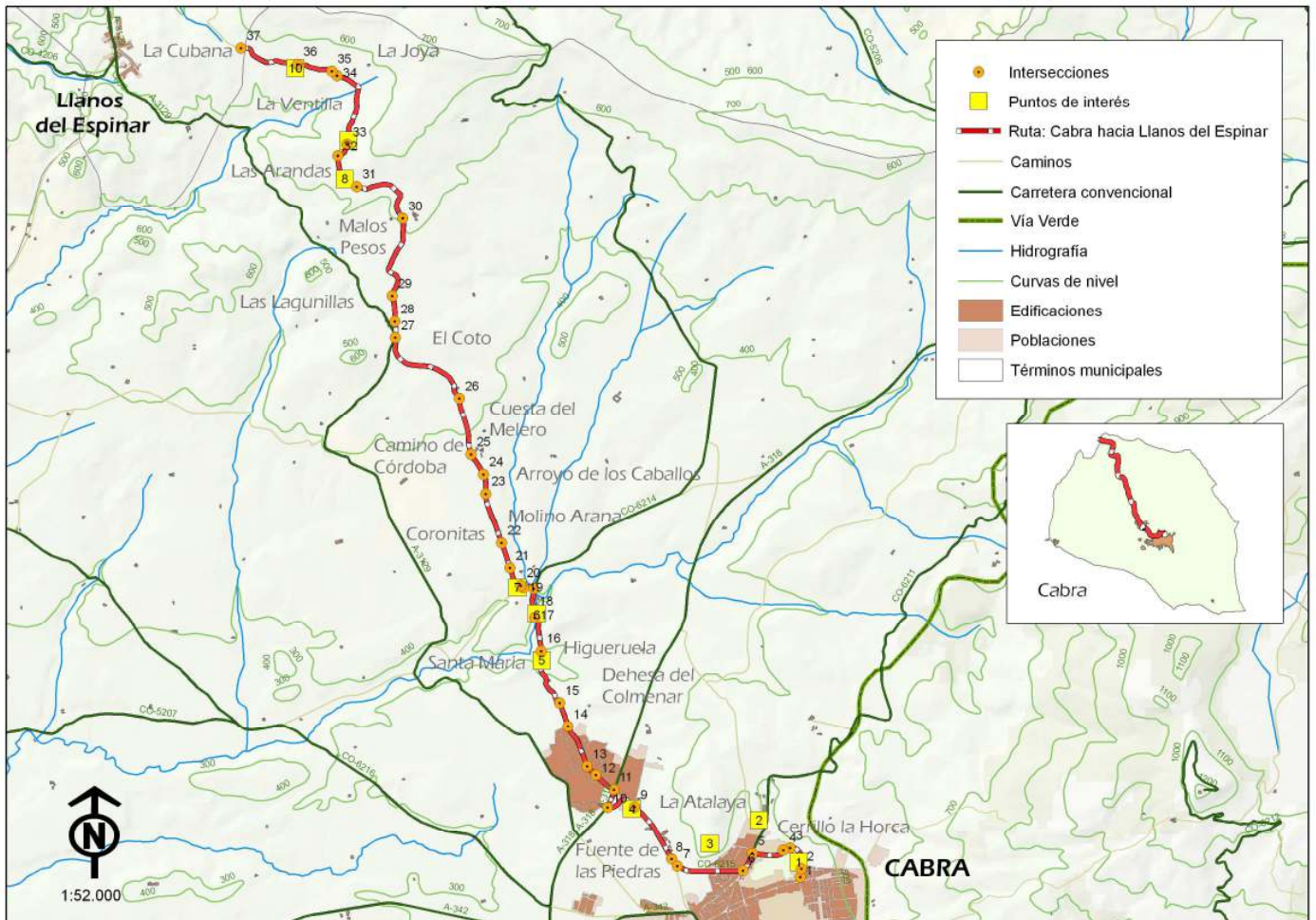


## TIPOS DE TERRENO:



Tramo	Tipo Terreno	de	Distancia (m)	Asfalto (m)	Tierra (m)	Sendero (m)
1	Asfalto		207,43	-	207,00	-
2	Tierra		761,08	761,00	-	-
3	Asfalto		8.900,70	-	8.901,00	-
4	Tierra		5.239,86	5.240,00	-	-
	TOTALES		15.109,07	6.001,00	9.108,00	-

## INTERSECCIONES Y PUNTOS DE INTERÉS



Puntos de Interés	Nombre	Tipología	Descripción
1	arroyo El Chorrón	hidrología	pequeño arroyo que mantiene una interesante vegetación natural
2	El Calvario	histórico - artístico	pequeña ermita que perteneció antiguamente a la Archicofradía de Jesús Nazareno.
3	La Atalaya	geodiversidad	elevación calcárea situada en las inmediaciones del casco urbano y fuertemente ligada a su vida y tradiciones.
4	Fuente de las Piedras	área de recreo	paraje de gran valor paisajístico que alberga un área de recreo. Lugar fresco gracias al pinar y abundante agua procedente de un manantial cercano, que en origen era empleado como descansadero de ganado.
5	arroyo de la Micaela	hidrología	arroyo que recoge todas las aguas vertidas en esta cuenca en época de lluvia. Conserva trazas de vegetación natural



6	río Santa María	hidrología	uno de los principales cursos de agua de Cabra sometido a fuertes y peligrosas crecidas en épocas de lluvias
7	Eucaliptal y antiguo Molino de Arana	flora	uno de los escasos eucaliptales que podemos observar en Cabra, especie introducida en España para secar zonas húmedas, en torno a las ruinas del antiguo Molino de Arana.
8	cunetas vivas	biodiversidad	interesante tramo de vegetación natural en las cunetas que favorece el aumento de la biodiversidad
9	restos de carretera	etnografía	nos encontramos en el antiguo camino a Montoro y como muestra podemos ver los restos del antiguo trazado como único vestigio del camino que fue
10	Balsa de riego de Cerro Moreno	ecológico	la presencia de esta balsa de riego naturalizada, que se asemeja a una laguna, proporciona un refugio y fuente de biodiversidad, tanto vegetal como animal.

## TOPOGUÍA:

Intersecciones	Distancia parcial (m)	Distancia acumulada (m)	Nombre	Dirección	Observaciones
1	51,46	51,46	senda de Enmedio - calle Cádiz	recto	seguimos por la calle Huelva, perteneciente al trazado de la senda de Enmedio en dirección al Cerrillo de la Horca
2	98,00	149,47	senda de Enmedio - calle Villa Lourdes	recto	seguimos por la calle Huelva, perteneciente al trazado de la senda de Enmedio
3	325,34	474,81	camino del Cerrillo de la Horca - camino privado	recto	seguimos sin desviarnos hacia ninguno de los carriles por los que se acceden a las huertas
4	98,18	572,99	camino del Cerrillo de la Horca - camino privado	recto	continuamos recto sin desviarnos por el carril que sube a la izquierda
5	386,02	959,01	camino del Cerrillo de la Horca - avda. de Belén	izquierda	el camino del Cerrillo de la Horca desemboca en la avda. de Belén, la cual tomaremos a la izquierda en sentido descendente
6	238,94	1197,95	avda. de Belén - avda. Fuente de las Piedras	derecha	al llegar a la rotonda nos desviamos a la derecha por avda. Fuente de las Piedras
7	770,79	1968,74	avda. Fuente de las Piedras - ctra. del Junquillo	recto	no nos desviamos en el cruce, continuamos recto
8	102,30	2.071,04	ctra. del Junquillo - camino vecinal de la Atalaya	recto	seguimos por la carretera asfaltada

9	762,00	2.833,04	ctra. del Junquillo - vereda de la Gañana	recto	seguimos por la carretera asfaltada
10	388,48	3.221,51	ctra. del Junquillo - ctra. a Doña Mencía	derecha	tomamos la ctra. en Dirección a Doña Mencía. Deberemos extremar las precauciones por ser un tramo de mucho tráfico y gran peligro
11	219,91	3.441,42	ctra. a Doña Mencía - camino viejo a Nueva Carteya	izquierda	nos desviamos de la ctra. de Doña Mencía en el primer cruce a mano izquierda
12	284,62	3.726,04	camino viejo a Nueva Carteya - caminos privados	recto	seguimos por el camino antiguo de Nueva Carteya, que se encuentra asfaltado y en buenas condiciones
13	139,44	3.865,48	camino viejo a Nueva Carteya - camino servidumbre	recto	seguimos el camino asfaltado
14	524,17	4.389,66	camino viejo a Nueva Carteya - camino privado	recto	seguimos el camino asfaltado
15	298,91	4.688,57	camino viejo a Nueva Carteya - camino de Córdoba	recto	seguimos el camino asfaltado
16	693,52	5.382,08	camino viejo a Nueva Carteya - camino sin nombre	recto	seguimos el camino asfaltado
17	432,65	5.814,74	camino viejo a Nueva Carteya - camino privado	recto	una vez pasado el puente sobre el río Santa María seguimos por el carril asfaltado dando una curva a la derecha
18	349,07	6.163,81	camino viejo a Nueva Carteya - camino Metedores	izquierda	Intersección con otro carril asfaltado, lo tomamos en dirección a Monturque, según la señal que instalada en el cruce
19	127,59	6.291,40	camino de los Metedores - camino viejo de Córdoba	derecha	tomamos el camino que asciende en una intersección marcada por un eucalipto. Este camino es conocido comúnmente como la Cuesta de los Meleros
20	38,69	6.330,09	camino viejo de Córdoba - camino privado	recto	seguimos el carril asfaltado
21	248,11	6.578,19	camino viejo de Córdoba - camino partidor	recto	seguimos ascendiendo por el carril asfaltado
22	304,58	6.882,78	camino viejo de Córdoba - camino privado	recto	seguimos ascendiendo por el carril asfaltado
23	613,00	7.495,78	camino viejo de Córdoba - camino privado	recto	seguimos carril asfaltado



24	232,82	7.728,59	camino viejo de Córdoba – camino Toril y Mainilla	recto	seguimos ascendiendo por el carril asfaltado
25	271,01	7.999,61	camino viejo de Córdoba – camino privado	recto	continuamos ascendiendo por el carril asfaltado
26	676,69	8.676,30	camino viejo de Córdoba – camino de Fernán Muñoz	recto	seguimos ascendiendo por el carril asfaltado, dejando a la derecha el camino al pozo de Fernán Muñoz
27	1167,38	9.843,68	camino viejo de Córdoba – camino de Montoro a Rute	derecha	el camino de la Cuesta Melero desemboca en la ctra. de Montoro, pero no tomamos ésta sino un carril que parte a la derecha
28	193,92	10.037,60	camino de Montoro a Rute – camino privado	recto	seguimos por el camino principal
29	311,17	10.348,77	camino de Montoro a Rute – camino viejo Castro	derecha	en la bifurcación tomamos el camino de la derecha hacia El Coto
30	1.009,61	11.358,38	camino de Montoro a Rute – camino privado	recto	intersección con el camino de El Coto
31	885,58	12.243,96	camino de Montoro a Rute – camino viejo Castro	recto	continuamos recto por el camino principal
32	486,13	12.730,09	camino de Montoro a Rute – camino privado	recto	seguimos por el camino principal
33	178,01	12.908,10	camino de Montoro a Rute – camino privado	derecha	tomamos el camino de la derecha
34	997,33	13.905,42	camino de Montoro a Rute – camino privado	recto	seguimos por el camino principal
35	72,20	13.977,62	camino de Montoro a Rute – camino privado	recto	seguimos por el camino principal
36	426,61	14.404,23	camino de Montoro a Rute – camino privado	recto	a la altura de una balsa de agua con abundante vegetación natural se abre un camino descendente a la izquierda.
37	728,61	15.132,84	camino de Montoro a Rute – camino privado	izquierda	camino situado fuera del término municipal de Cabra, de titularidad privada y que comunica con la ctra. a los Llanos del Espinar.



		
INTERSECCION 4	INTERSECCION 5	INTERSECCION 6
		
INTERSECCION 7	INTERSECCION 8	INTERSECCION 9
		
INTERSECCION 10	INTERSECCION 11	INTERSECCION 12
		
INTERSECCION 13	INTERSECCION 14	INTERSECCION 15
		
INTERSECCION 16	INTERSECCION 17	INTERSECCION 18
		
INTERSECCION 19	INTERSECCION 20	INTERSECCION 21



		
INTERSECCION 22	INTERSECCION 23	INTERSECCION 24
		
INTERSECCION 25	INTERSECCION 26	INTERSECCION 27
		
INTERSECCION 28	INTERSECCION 29	INTERSECCION 30
		
INTERSECCION 31	INTERSECCION 32	INTERSECCION 33
		
INTERSECCION 34	INTERSECCION 35	INTERSECCION 36
		
INTERSECCION 37		



## RUTA 10: CABRA A PRADORREDONDO



Camino de Pradorredondo (camino de praorredondo)

### DESCRIPCIÓN:

Partimos desde el camino de Llano Madero, en el paraje conocido como Prado de Rute y cercano al puente de Mojardín para, una vez pasada la ctra. de Lucena a Priego de Córdoba, discurrir por un pequeño carril paralelo al arroyo del Pontoncillo en un angosto valle encajado por la fuerte escorrentía del agua encauzada sobre terrenos arcillosos. Desde aquí y ascendiendo hasta el paraje del Campillo cruzaremos la Vía Verde del Olivar hasta llegar al cortijo de Cagatrompo. En él una antigua era nos dará la bienvenida y nos ofrecerá unas magníficas vistas sobre la Sierra de Cabra y, en especial, sobre el Picacho.

Desde aquí, cobijados por la fugaz sombra de añosas encinas salpicadas por las cunetas del camino de Zambra, llegaremos al conocido como camino de Alcántara. A todo este paraje se le conoce como Valle de los Fósiles por la gran cantidad de ellos que podemos encontrar al aflorar la facie Ammonítico Rosso del Subbético, terrenos que reciben ese nombre por el color del terreno y la gran cantidad de amonites fosilizados que contiene. El camino discurre paralelo al arroyo del Alamedal, también conocido en este tramo como de la Losilla, y pasaremos por las ruinas del cortijo de Alcántara. El camino asciende para llegar a uno de los enclaves más bonitos de la ruta por la orografía y vegetación natural que nos rodea, justo en el punto que cruzamos el cauce seco del arroyo de la



Losilla. Ascenderemos de nuevo hacia el Cortijo de la Parrilla, donde podremos disfrutar de la sombra de encinas centenarias y la posibilidad de acceder a la fuente del cortijo, pues un camino público que rodea todo el cerro permite su uso por parte de los vecinos de la zona.

El descenso hasta Gaena sorprende por el profuso bosque de encinas centenarias que aún conservan las laderas de los cerros donde se sitúa el camino de la Cuesta, tramo perteneciente al camino de Lucena a Carcabuey. Este mismo camino será el que atraviese Gaena pasando por la Ermita de la Purísima Concepción y buscando la conocida fuente del Perro en

un tramo casi perdido por la roturación del olivar.

La última parte de este recorrido discurre por terrenos pertenecientes al Parque Natural de las Sierras Subbéticas, primero por la ctra. que comunica Gaena con el Algar y posteriormente por el camino de Pradorredondo, conocido popularmente como Praorredondo, nombre derivado de uno de los cortijos más importantes de la zona. Aquí, las vistas sobre la sierra Horconera y la vegetación de encinares y matorral mediterráneo nos invitará a concluir la ruta llegando al arroyo Tijeras, uno de los rincones más desconocidos y deslumbrantes del Parque Natural.

#### FICHA TÉCNICA:

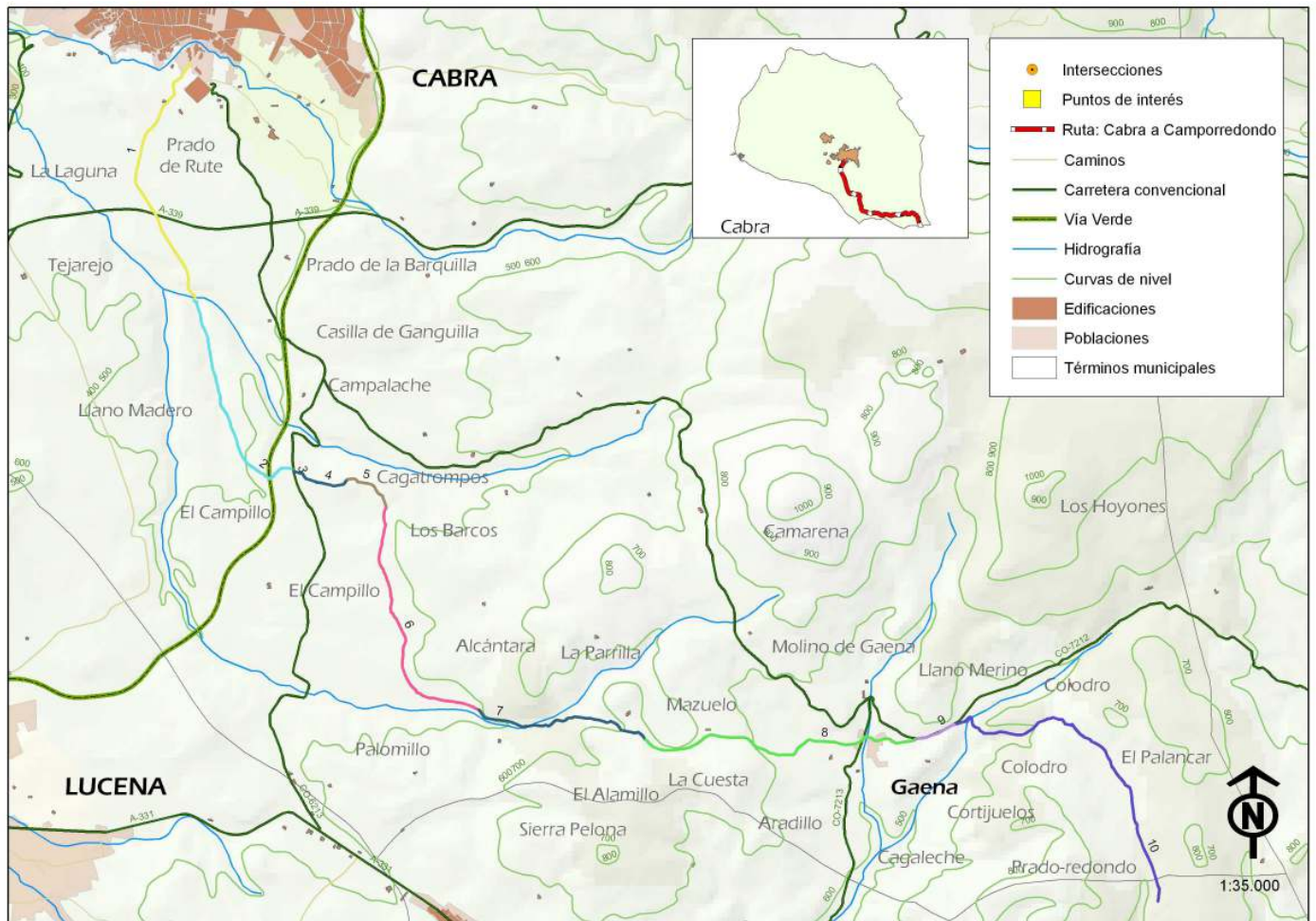
Rutas	10
Nombre	Cabra a Pradorredondo
Nº Caminos Públicos	10
Asfalto (m)	3.619,00
Tierra (m)	10.189,00
Sendero (m)	-
Distancia (m)	13.807,38
Punto de inicio	Ctra. de Rute - Camino de Llano Madero
Punto de finalización	Camino de Predorredondo (Pradorredondo Bajo)
Tipo	Lineal
Existencia puntos de agua	Sí
Desnivel neto (m)	229
Desnivel acumulado subida (m)	313
Desnivel acumulado bajada (m)	313
Pendiente máxima	18 %
Dificultad BTT	Alta
Dificultad senderista	Alta
Belleza paisajística	Muy alta
Paisajes	Olivares, matorral mediterráneo, terrenos alomados y sierras
Estado caminos	Regular - Bueno
Observaciones estado de caminos	Existen dos tramos cuyos caminos no son públicos
Usos	Senderismo, BTT, equitación, tracking
Cota máxima (m)	746
Cota mínima (m)	433
Espacios Natural Protegidos	PN Sierras Subbéticas, desde Gaena hasta Pradorredondo
Hoja topográfica (1:25.000)	O989-1 (Cabra), O989-3 (Lucena), O989-4 (Las Lagunillas)

## PLANO GENERAL Y PERFIL



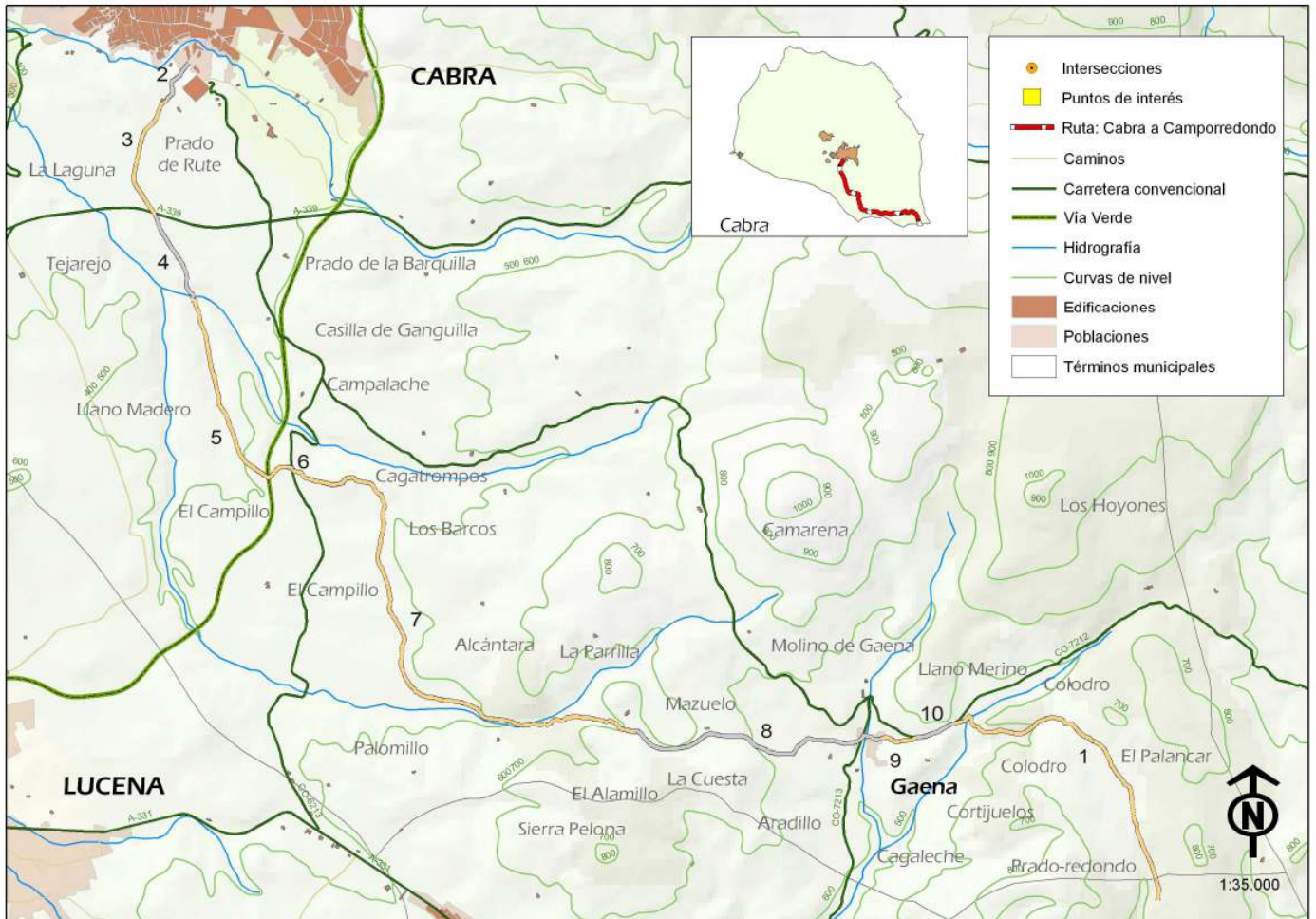


## CAMINOS PÚBLICOS:



Identificador	Longitud (m)	Camino Público
1	2.143,35	camino del Llano Madero
2	1.821,29	camino del Campillo
3	20,23	ctra. Llanos de Don Juan a Caba
4	477,47	camino privado
5	425,11	camino Cagatrompo
6	2.072,49	camino de Zambra
7	1.446,53	camino privado (camino de Alcántara o del paraje de Haza Gallina)
8	2.341,24	camino de Lucena a Carcabuey
9	326,14	ctra. Gaena a Algar (CP-22)
10	2.733,55	camino de Pradorredondo

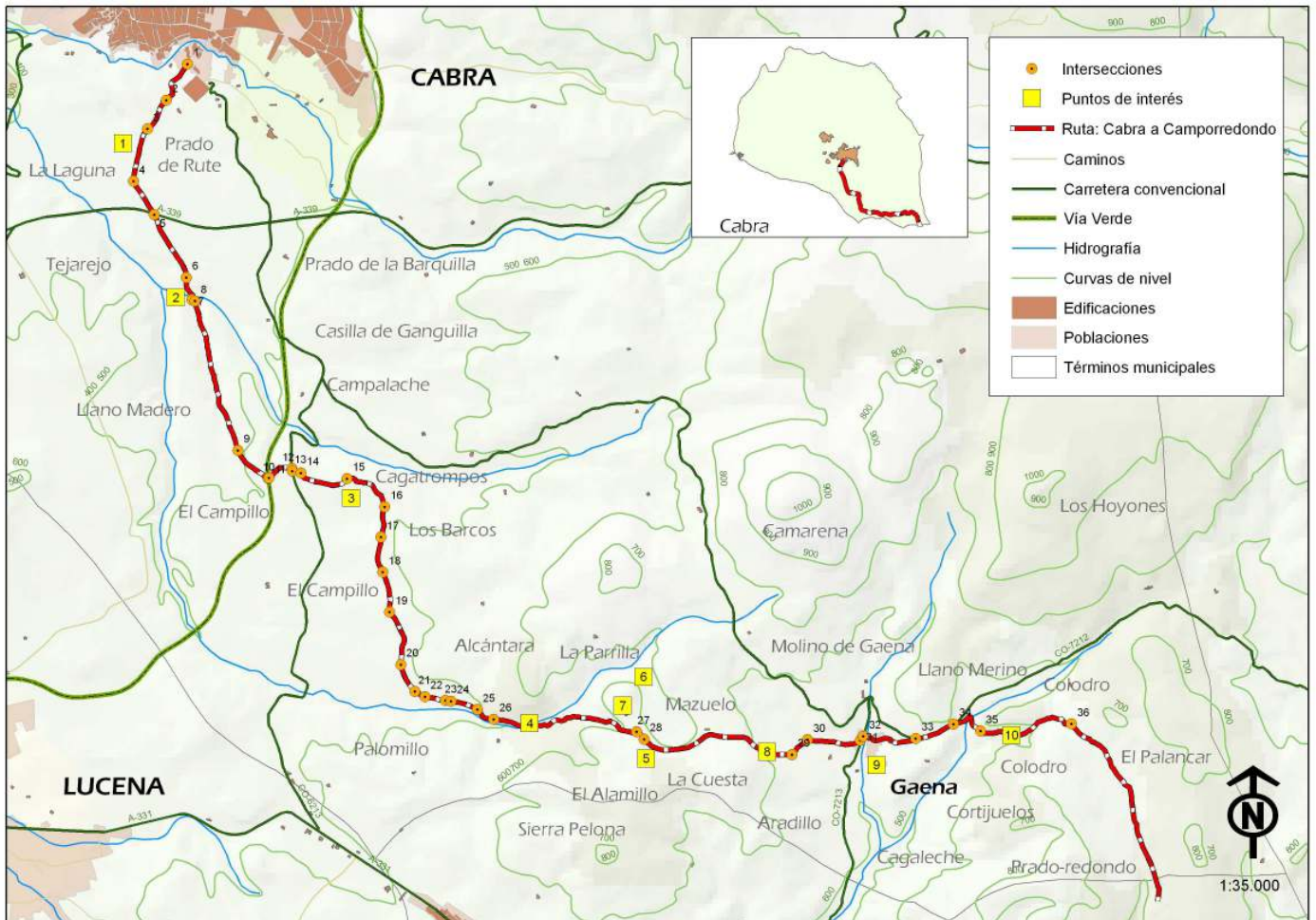
## TIPO DE TERRENO:



Tramo	Tipo Terreno	de	Longitud (m)	Asfalto (m)	Tierra (m)	Sendero (m)
1	Tierra		2.733,47	-	2.733,00	-
2	Asfalto		368,06	368,00	-	-
3	Tierra		1.022,03	-	1.022,00	-
4	Asfalto		753,26	753,00	-	-
5	Tierra		1.817,68	-	1.818,00	-
6	Asfalto		23,84	24,00	-	-
7	Tierra		4.334,70	-	4.335,00	-
8	Asfalto		2.150,57	2.151,00	-	-
9	Tierra		281,01	-	281,00	-
10	Asfalto		322,77	323,00	-	-
	<b>TOTALES</b>		<b>13.807,38</b>	<b>3.619,00</b>	<b>10.189,00</b>	<b>-</b>



## INTERSECCIONES Y PUNTOS DE INTERÉS:



Punto de Interés	Nombre	Tipología	Descripción
1	Laguna de San Cristóbal	Hidrología	Laguna situada en una cuenca endorreica con aportes de agua de lluvia que conserva una interesante orla de vegetación natural que permite el anidamiento y estiaje de gran número de especies como la focha común o el pato real.
2	Arroyo del Pontoncillo	Flora	Vegetación riparia en torno al arroyo
3	Era de Cagatrompo	Etnografía	Antigua era junto a cortijo de Cagatrompo
4	Arroyo del Alamedal (o de la Losilla), Fuente Palomillo y Valle de los fósiles.	Flora	Monte mediterráneo y vegetación riparia. Próximo a un cortijo derruido, cercano también al desvío hacia el cortijo de la Losilla, encontramos la Fuente Palomillo. A este valle también se le conoce por los vecinos con el sobrenombre de valle de los fósiles, pues en él aflora la facie Ammonitico Rosso del subbético con gran cantidad de este antiguo molusco

			fosilizado
5	Encinas centenarias	Flora	Encinas y peonías en este tramo del recorrido. Estas dos especies son las más emblemáticas de la serie de vegetación correspondiente a esta zona del término municipal, pudiéndose ver en todo su esplendor.
6	Fuente de la Parrilla	Etnografía	Fuente y pilón para abreviar el ganado, donde podemos observar el agua manar directamente de la roca.
7	Cortijo y era de la Parrilla	Etnografía	Antiguo cortijo con era con forma radial
8	Fuente de la Cuesta	Etnografía	Pequeña fuente a pie del camino
9	Aldea de Gaena	Etnografía	Aldea egabrense de Gaena
10	Arroyo de Merino	Paisajístico	Monte mediterráneo en una orografía muy quebrada

### TOPOGUÍA:

Intersección	Distancia parcial (m)	Distancia acumulada (m)	Caminos	Dirección	Observaciones
1	-	-	ctra. Cebra a Rute (CP-36) - camino Llano Madero	derecha	abandonamos la conocida como ctra. del cementerio en dirección al llano madero y Laguna de San Cristóbal
2	362,81	362,81	camino del Llano Madero - camino de San Cristóbal	derecha	subimos carril de tierra
3	277,93	640,74	camino del Llano Madero - camino sin nombre	izquierda	cruce con el camino que lleva a la Laguna de San Cristóbal
4	435,27	1.076,01	camino del Llano Madero - cuesta del Duende	izquierda	
5	314,07	1.390,08	camino del Llano Madero - ctra. Lucena a Priego	recto	extremamos las precauciones para cruzar esta carretera
6	561,42	1.951,50	camino del Llano Madero - camino privado	recto	
7	191,85	2.143,35	camino del Llano Madero - camino sin nombre	izquierda	después de cruzar un puente sobre el arroyo de pontoncillos tomamos un camino que se abre a la izquierda
8	26,45	2.169,80	camino sin nombre - camino del Campillo	derecha	a escasos metros del cruce anterior tomamos un camino paralelo al arroyo que se abre a la derecha
9	1.240,39	3.410,19	camino del Campillo - camino privado	izquierda	
10	332,10	3.742,28	camino del Campillo - Vía Verde	recto	cruzamos la antigua vía de ferrocarril
11	8,68	3.750,97	camino del Campillo - camino privado	izquierda	Nada más cruzar la vía verde encontramos un cruce con un camino paralelo a la antigua vía



					del tren
12	213,67	3.964,64	camino del Campillo - ctra. a Llanos de Don Juan	derecha	tomamos la carretera de Cabra a los Llanos de Don Juan
13	20,65	3.985,29	ctr. a Llanos de Don Juan - camino privado	izquierda	tomamos un carril olivarero
14	71,33	4.056,62	camino privado - camino privado	derecha	intersección con otro carril olivarero
15	410,40	4.467,03	camino privado - camino de Cagatrompo	recto	en cortijo abandonado, coincidiendo con una antigua era, tomamos el camino de Cagatrompo
16	419,80	4.886,83	camino de Cagatrompo - camino de Zambra	derecha	cogemos el camino de Zambra próximos a una contera de áridos
17	247,75	5.134,58	camino de Zambra - camino de Quiles	recto	
18	614,65	5.749,23	camino de Zambra - camino olivarero	recto	
19	453,31	6.202,54	camino de Zambra - camino del Campillo	recto	
20	239,98	6.442,52	camino de Zambra - camino privado	recto	
21	92,10	6.534,62	camino de Zambra - camino de Alcántara	izquierda	tomamos la amplia pista de tierra a la izquierda discurriendo paralela al arroyo del Alamedal
22	160,07	6.694,69	camino de Zambra - camino privado	recto	
23	49,80	6.744,49	camino de Zambra - camino privado	recto	
24	215,08	6.959,57	camino de Zambra - camino privado	recto	
25	167,96	7.127,53	camino de Zambra - camino de Alcántara o de Haza Gallina.	recto	abandonamos camino de Zambra, si bien no nos desviamos del trazado principal, e iniciamos una subida rodeado de vegetación natural de pastos y matorral mediterráneo
26	1194,03	8.321,56	camino de Alcántara o de Haza Gallina - camino privado	recto	cruce con camino que asciende hasta unos cortijos abandonados
27	83,98	8.405,54	camino de Alcántara o de Haza Gallina - camino de la Fuente	derecha	cruce con camino público que se dirige a la Fuente del Cortijo La Parrilla
28	1268,02	9.673,55	camino de la Fuente - camino de Lucena a Carcabuey	izquierda	tomamos el carril asfaltado que desciende
29	170,38	9.843,93	camino de Lucena a Carcabuey - vereda de	recto	seguimos por camino asfaltado

			ganado		
30	427,91	10.271,84	camino de Lucena a Carcabuey - camino privado	recto	
31	37,44	10.309,28	camino de Lucena a Carcabuey - ctra. Gaena al Nacimiento [CP-96]	izquierda	cogemos la carretera de Gaena
32	441,87	10.751,15	ctra. Gaena al Nacimiento [CP-96] - camino de Lucena a Carcabuey	derecha	cruzamos el puente sobre el arroyo de las Coletas y continuamos por la calle hasta que desaparece y se convierte en un camino. Posteriormente este camino también desaparece y deberemos seguir el trazado de un arroyo que comienza a la altura de la Fuente del Perro hasta llegar a la carretera.
33	322,59	11.073,73	camino de Lucena a Carcabuey - ctra. Gaena a Algar [CP-22]	derecha	cogemos un tramo de carretera extremando las precauciones
34	297,06	11.370,79	ctra. Gaena a Algar [CP-22] - camino de Pradorredondo	derecha	cogemos camino que desciende de nuevo hacia el arroyo de las Coletas
35	799,48	12.170,27	camino de Pradorredondo - camino privado	izquierda	cogemos el camino ascendente y continuamos en esa dirección, bordeando el cerro de vegetación natural, hasta encontrarnos con el camino ancho y bien marcado de tierra, que también forma parte del camino de Pradorredondo.
36	1.637,11	13.807,38	camino de Pradorredondo - camino de Pradorredondo	derecha	cogemos el ancho carril de tierra después de un tramos de camino más difuso entre olivares





		
INTERSECCIÓN 4	INTERSECCIÓN 5	INTERSECCIÓN 6
		
INTERSECCIÓN 7	INTERSECCIÓN 8	INTERSECCIÓN 9
		
INTERSECCIÓN 10	INTERSECCIÓN 11	INTERSECCIÓN 12
		
INTERSECCIÓN 13	INTERSECCIÓN 14	INTERSECCIÓN 15
		
INTERSECCIÓN 16	INTERSECCIÓN 17	INTERSECCIÓN 18
		
INTERSECCIÓN 19	INTERSECCIÓN 20	INTERSECCIÓN 21



		
INTERSECCIÓN 22	INTERSECCIÓN 23	INTERSECCIÓN 24
		
INTERSECCIÓN 25	INTERSECCIÓN 26	INTERSECCIÓN 27
		
INTERSECCIÓN 28	INTERSECCIÓN 29	INTERSECCIÓN 30
		
INTERSECCIÓN 31	INTERSECCIÓN 32	INTERSECCIÓN 33
		
INTERSECCIÓN 34	INTERSECCIÓN 35	INTERSECCIÓN 36



## BIBLIOGRAFÍA:

- >> Luque Valle, Pablo; Pestana Salido, Antonio Jesús. Estudio de las rutas ganaderas del término municipal de Cabra. Ilmo. Ayuntamiento de Cabra. 2003.
- >> Gavilán Ceballos, Beatriz; Vera Rodríguez, J. Carlos. Cueva de la Mina de Jarcas, ocupación humana y entorno. Monografías, nº201, servicio de publicaciones de la Universidad de Córdoba.. 1993.
- >> VV.AA. Modelos de Restuaración Forestal. Datos aplicados a la Gestión del Medio Natural Andalluz (I, II, III, IV). Consejería de Medio Ambiente Junta de Andalucía. 2004.
- >> Instituto Geográfico del Ejército. Mapa topográfico 1:50.000, hojas O989, O967, O988, O966.
- >> Mapa topográfico de Andalucía 1:400.000. ICA, Consejería de Obras Públicas y Transportes, Junta de Andalucía. 2009
- >> Mapa topográfico de Andalucía 1:100.000. ICA, Consejería de Obras Públicas y Transportes, Junta de Andalucía. 2009
- >> Mapa topográfico de Andalucía 1:10.000. ICA, Consejería de Obras Públicas y Transportes, Junta de Andalucía. 2002
- >> VV.AA. 1972-2003. Mapa Geológico Nacional (MAGNA) E 1:50.000. Hojas: O989, O967, O988, O966.
- >> Sede electrónica del catastro: [www.sedecatastro.gob.es/](http://www.sedecatastro.gob.es/)
- >> Asociación andaluza de artesanos de la sal: [andasal.blogspot.com/](http://andasal.blogspot.com/)
- >> Sistema de Información Multiterritorial de Andalucía (SIMA).  
<http://www.juntadeandalucia.es/institutodeestadisticaycartografia/sima/index2.htm>

## AGRADECIMIENTOS:

- >> Juan Muñiz. Antiguo Guarda de Campo y asesor del Ayuntamiento de Cabra.
- >> Alfonso Tron Moreno. Miembro de la Asociación MTB Cabra.